LEGENDE

Delen van de openbare weg
Rijbaan
Parkeervak
Fietssuggestiestrook

Wegaanhorigheden - meubilair
Paal
Paal met verkeersbord
Bushok
Overdekte fietsstalling
Bergplaats
Brandkraan
Cirkelvormig putdeksel
Vierkant putdeksel
Parkeermeter / automaat
Biggenrug

Weginrichting
Wegbaan
Vangrail
Niet afgeboorde verhoging
Verhoogde boord of kantsteen
Muur of stootband
Grens zone zwakke weggebruiker
Grens onverharde zone
Rand van de rijbaan
Spoorrail
Spoorbaan
Benedenrand verkeersplateau
Bovenrand verlaging
Gracht

Gebouwen en aanhorigheden
Administratief perceel
Hoofdgebouw
Bijgebouw
Virtuele gevel
Afdak
Loopbrug
Trap
Ingezonken garagetoegang
Verheven garagetoegang
Inrit

Kunstwerken
Overbrugging
Cabine
Watertoren
Cultuurhistorisch monument
Hoogspannings- of openbare tv-mast
Silo / opslagtank

Afbakening gebieden
Gemeentegrens
Afbakening bebouwde kom
Afbakening (woon)erf
Afbakening zone 30
Afbakening schoolomgeving
Afbakening fietszone
Afbakening zone 50
Afbakening zone C3
Afbakening zone C21
Afbakening zone C23
Afbakening zone E1
Afbakening zone E9
Afbakening voetgangerszone
Afbakening lage emissiezone
Afbakening zone luchthavengebied

Faciliteiten visuele beperking
Geleidetegel
Noppentegel
Verende tegel

Wegaanhorigheden fietsers
Fietsbeugel

CODERING VERKEERSBORDEN

Algemene staat van het verkeersbord
A. Goede staat
B. Redelijke staat - vervanging voorzien < 5j
C. Slechte staat - te verwijderen

Detail van het verkeersbord
D. Opschrift / symbool niet conform
E. Afmeting niet conform
F. Kleur of vorm niet conform
G. Kleuren / opschriften / symbool vervaagd of onleesbaar
H. Schade aan het bord
I. Bord hangt scheef of los
J. Oriëntatie van het bord niet correct

Combinatie van verkeersborden
K. Hoofdbord ontbreekt
L. Onderbord ontbreekt
M. Onderbord niet voorzien bij hoofdbord
N. Combinatie niet voorzien
O. Onderlinge hiërarchie niet gerespecteerd

Steun of staander
P. Steun / staander niet conforme kleur
Q. Steun / staander beschadigd
R. Steun / staander scheef

Opstelling
S. Hinderlijk opgesteld - minimumhoogte
T. Hinderlijk opgesteld - plaatsingskeuze
U. Foutieve plaatsingsafstand
V. Slecht zichtbaar

Evaluatie algemeen
W. Correct geplaatst
X. Overbodig
Y. Verboden te gebruiken

Acties tijdelijke omstandigheden
Z. Afdekken / draaien / tijdelijk verwijderen

Kleurcodes verkeerstekens (VKT) en opschriften labels
☐ VKT - bestaande toestand - verwijzing opstelling
🟩 VKT te behouden - verwijzing opstelling BT
🟥 VKT te verwijderen - verwijzing meetstaat
🟨 VKT nieuw te plaatsen - verwijzing meetstaat
🟧 VKT te wijzigen - verwijzing meetstaat

Overdruk X
Rood: verkeersbord of paal te verwijderen
Oranje: af te dekken, draaien of tijdelijk verwijderen

VERKEERSLICHTEN SYMBOLEN

Seinpaal
Boogpaal 3,5m
Boogpaal 7,5m
Galgpaal
Portaal
Lantaarn 300 vtgn
Lantaarn 200 vtgn
Lantaarn 200 vtgn + herhalingslicht op ooghoogte
Voetgangerslicht
Lantaarn 200 voor fietsers
Lantaarn 200 voor fietsers + herhalingslicht op ooghoogte
Drukknop
Lichtnagel
Inwendig verlichte kegel
Inwendig verlichte kegel met verkeersbord
Inwendig verlicht verkeersbord
Prefab verkeerseiland
Lus met verhoogde gevoeligheid voor motorrijders
Lus voor voertuigen
Detectie voor stilstaande voertuigen
Videodetectie
Selectieve lus
Lus rood licht camera
RLC Rood licht camera

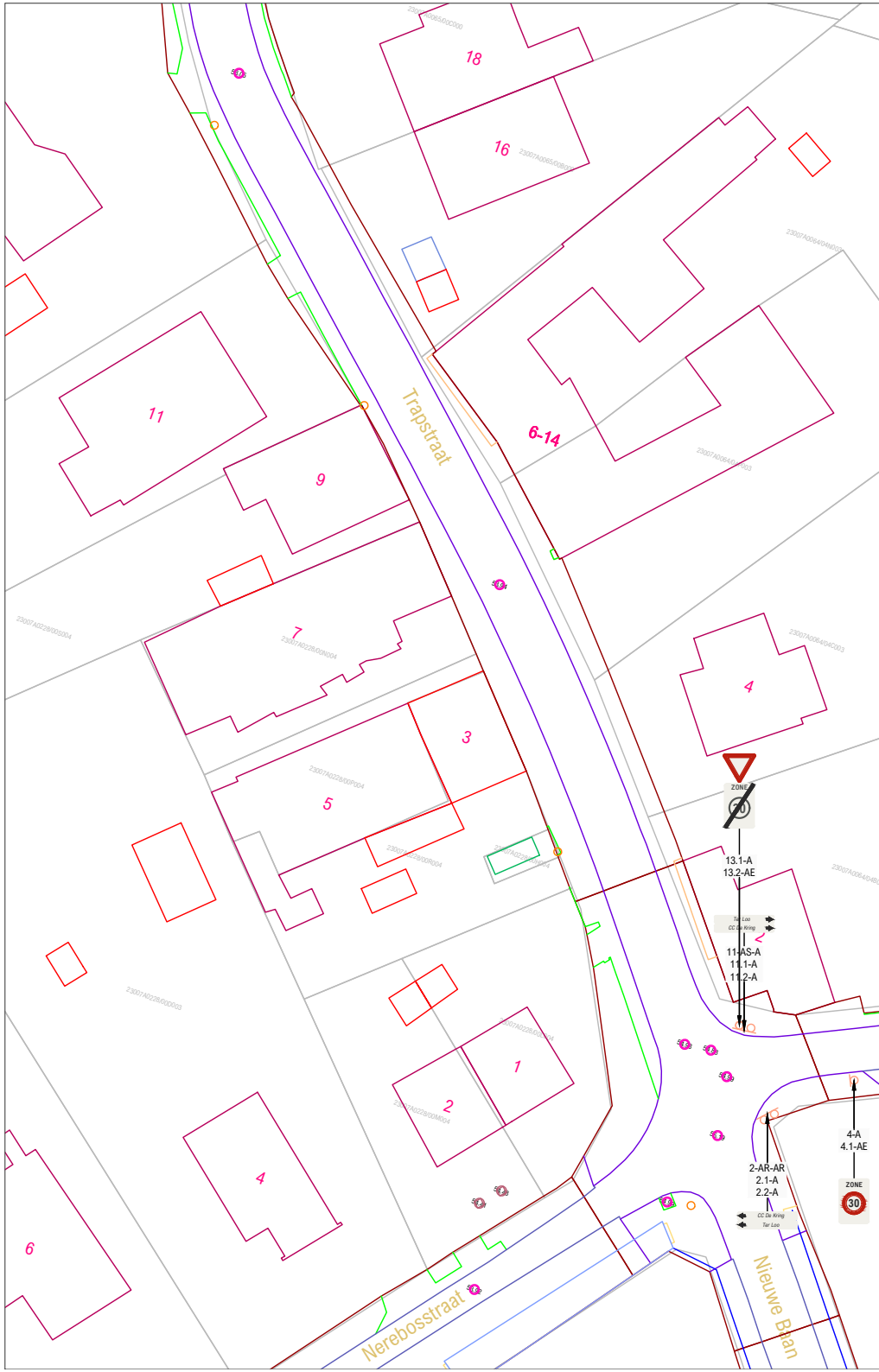

18
16
11
9
6-14
Trapstraat
7
4
3
5
ZONE 30
13.1-A
13.2-AE
Ter Loo
CC De Kring
11-AS-A
11.1-A
11.2-A
1
2
4
6
2-AR-AR
2.1-A
2.2-A
CC De Kring
Ter Loo
4-A
4.1-AE
ZONE 30
Nerebosstraat
Nieuwe Baan

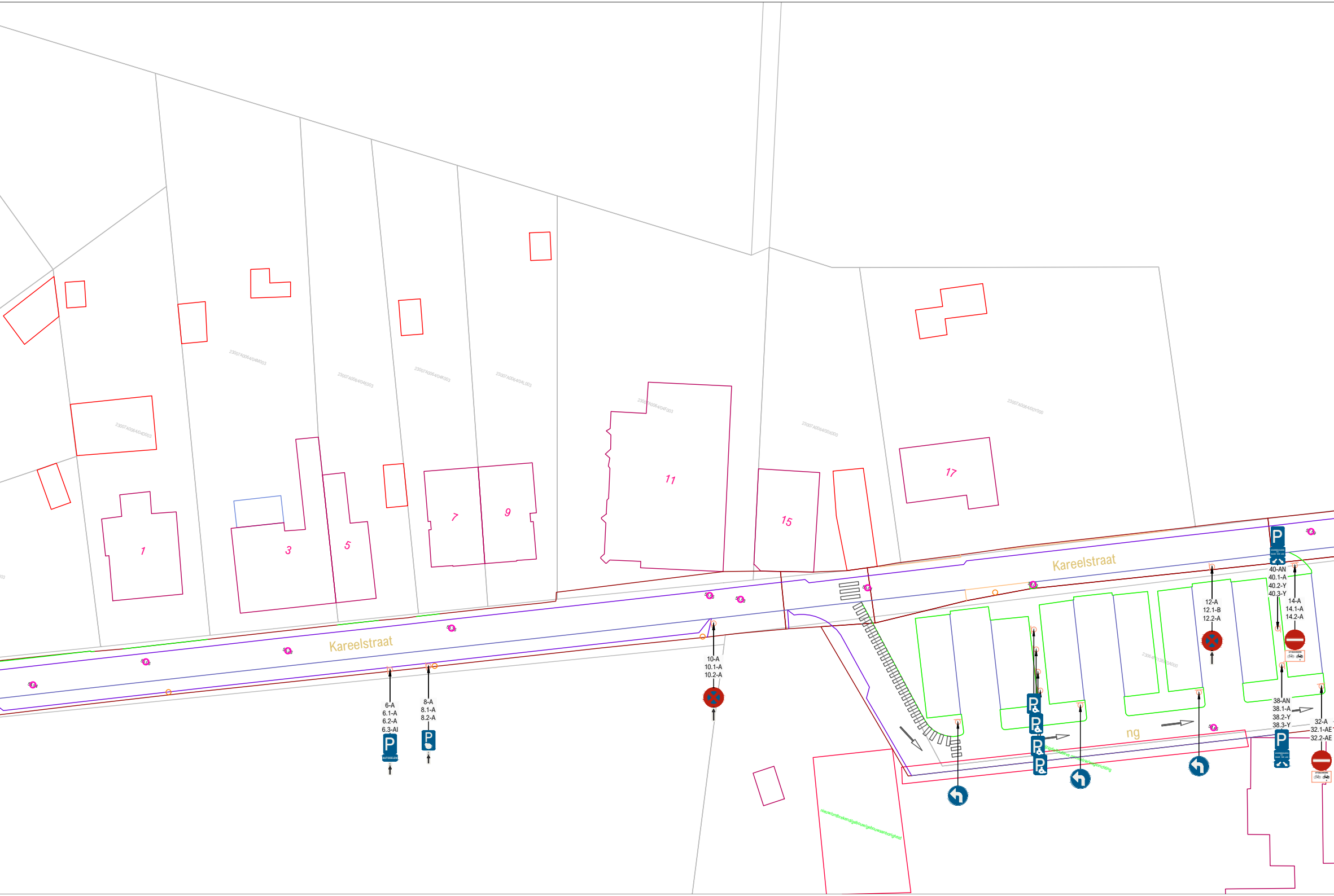
1
3
5
7
9
11
15
17
Kareelstraat
Kareelstraat
ng
6-A
6.1-A
6.2-A
6.3-AI
AUTODELEN
8-A
8.1-A
8.2-A
10-A
10.1-A
10.2-A
12-A
12.1-B
12.2-A
40-AN
40.1-A
40.2-Y
40.3-Y
14-A
14.1-A
14.2-A
38-AN
38.1-A
38.2-Y
38.3-Y
32-A
32.1-AE
32.2-AE
nieuw/ontbrekend/gebouw/gebouwaanhorigheid

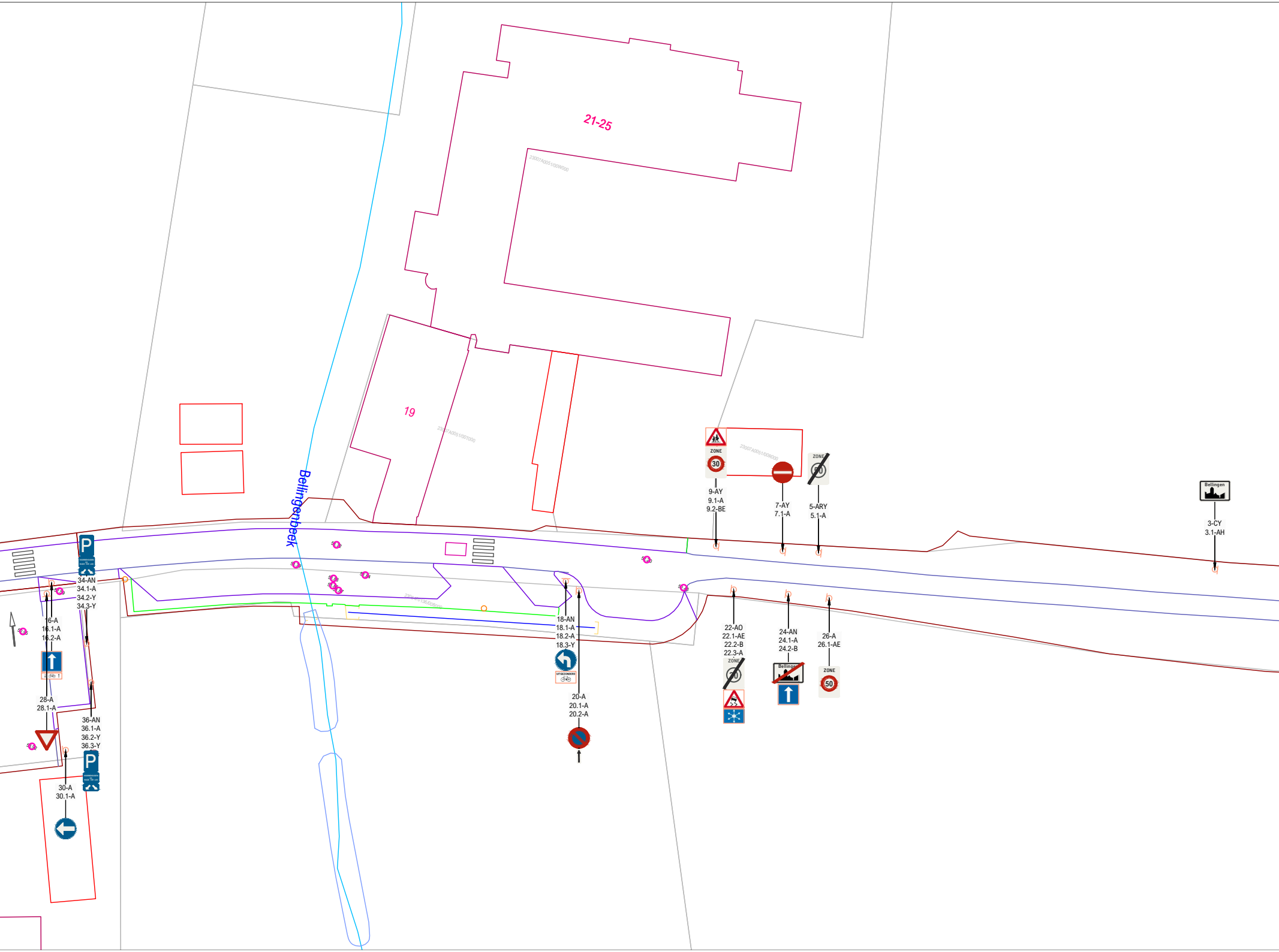
21-25
23007A0051/00W000
19
23007A0051/00T000
23007A0051/00R000
Bellingenbeek
23064/0136/008000
ZONE 30
9-AY
9.1-A
9.2-BE
7-AY
7.1-A
ZONE
5-ARY
5.1-A
Bellingen
3-CY
3.1-AH
34-AN
34.1-A
34.2-Y
34.3-Y
16-A
16.1-A
16.2-A
28-A
28.1-A
36-AN
36.1-A
36.2-Y
36.3-Y
30-A
30.1-A
18-AN
18.1-A
18.2-A
18.3-Y
UITGEZONDERD
20-A
20.1-A
20.2-A
22-AO
22.1-AE
22.2-B
22.3-A
ZONE
24-AN
24.1-A
24.2-B
Bellingen
26-A
26.1-AE
ZONE 50

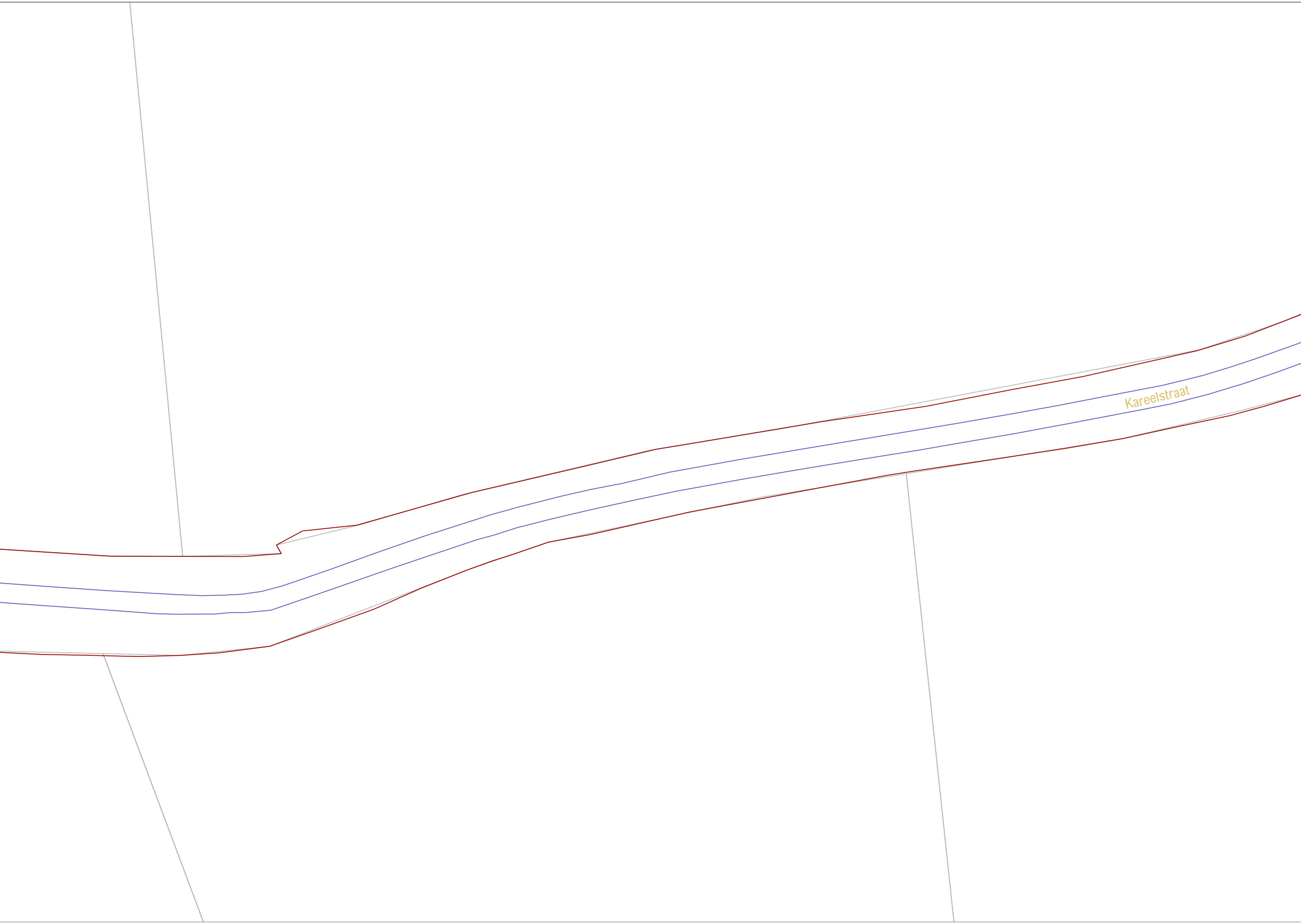
Kareelstraat

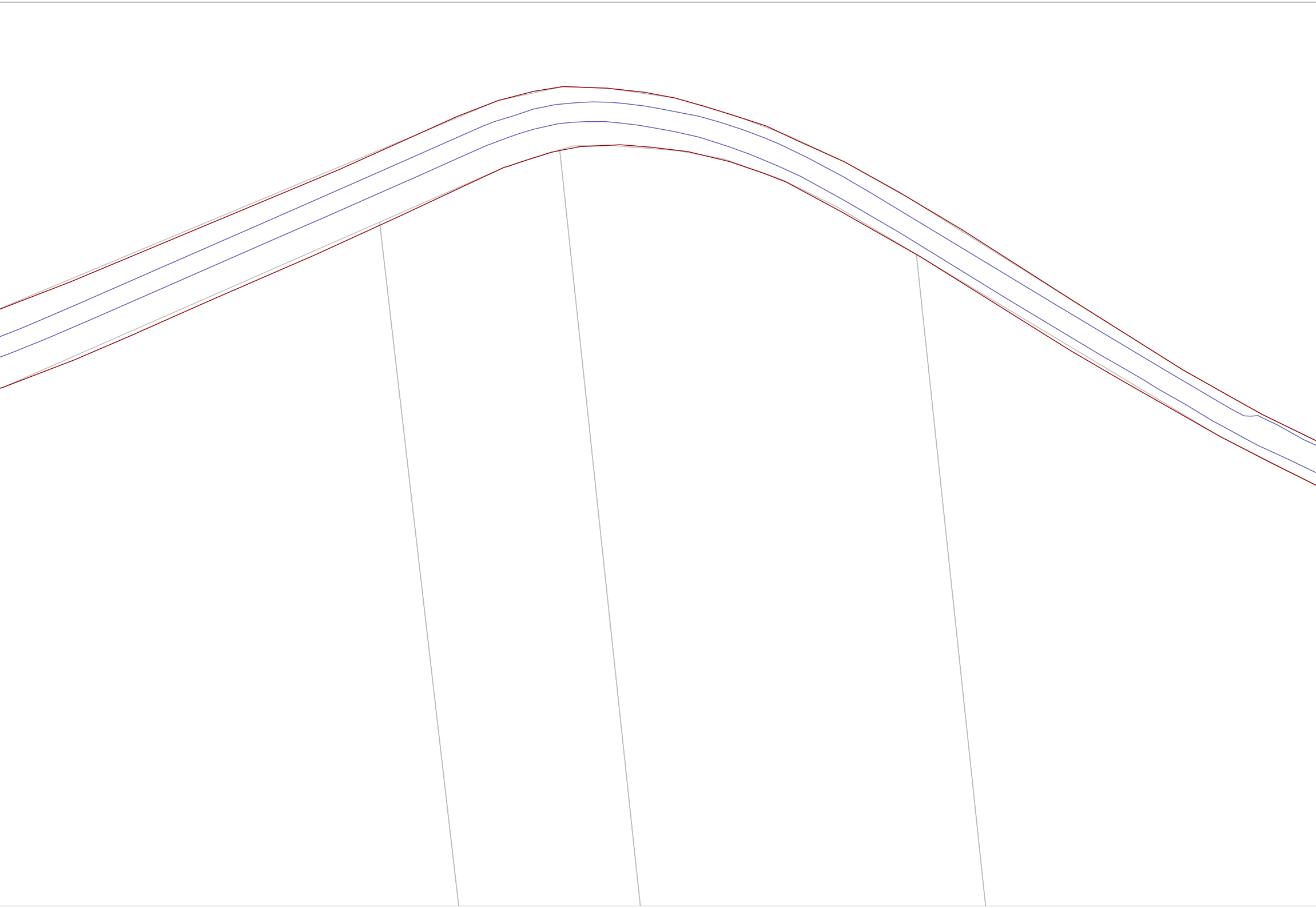

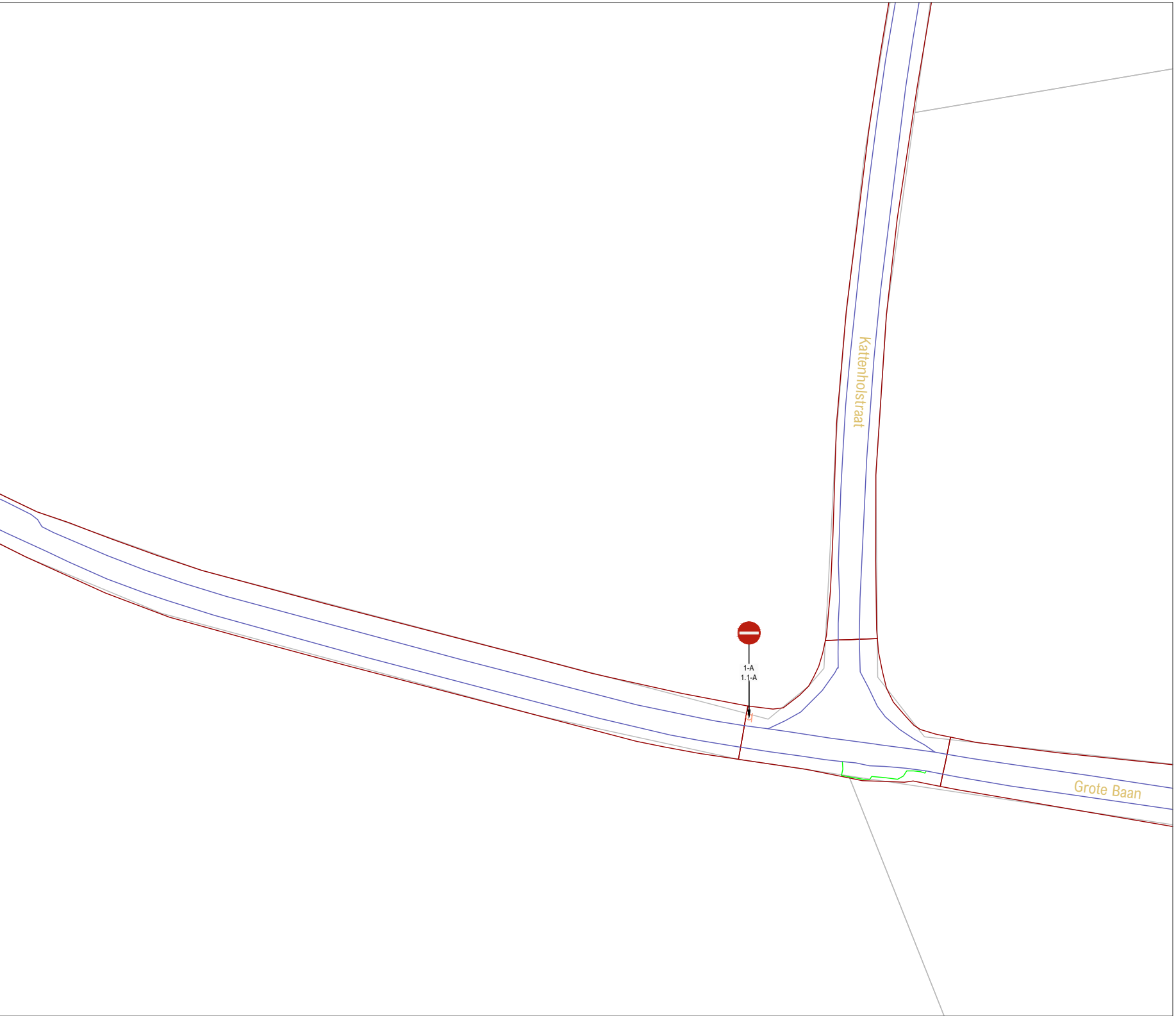
Kattenholstraat
1-A
1.1-A
Grote Baan

LIGGINGSPLAN $\frac{1}{10000}$

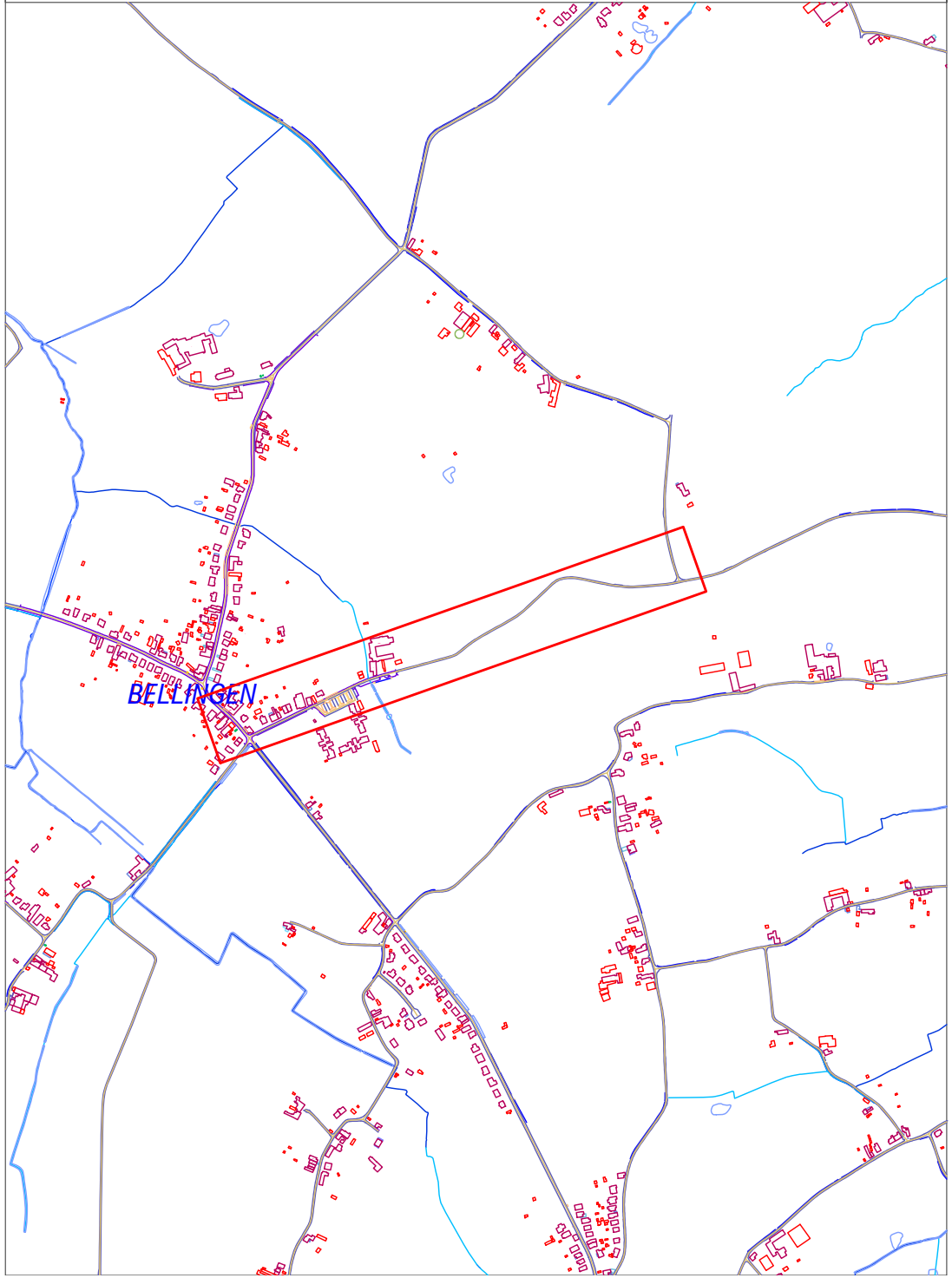

PROVINCIE VLAAMS-BRABANT

GEMEENTE PEPINGEN

Kareelstraat

signalisatieplan

OPDRACHTGEVER	ONTWERP	PROJECTGEGEVENS
Lokaal bestuur Pepingen Ninoofsesteenweg 116 1670 PEPINGEN	AACON Immerseelstraat 47 2160 WOMMELGEM +32 471 959 486 info@aacon.be | www.aacon.be	16700611 Instellen fiets- en schoolstraat wijzigen parkeerregime ontwerp: Eric Aerts eric.aerts@aacon.be

16700611_Kareelstraat_BT		
VERSIE	**DATUM**	**WIJZIGINGEN**
V01	29.11.2019	
V02		
V03		
V04		
V05		
V06		
V07		
V08		
V09		
V10		
V11		
V12		
V13		
V14		
V15		
V16		
V17		
V18		
V19		
V20		

ORIËNTATIE	GOEDKEURING CBS	GOEDKEURING GR
	het College van Burgemeester en Schepenen, zitting van: de burgemeester, de algemeen directeur,	de Gemeenteraad, zitting van: de voorzitter, de algemeen directeur,

Basisplan: AGIV - Grootschalig Referentiebestand Vlaanderen - schaal $\frac{1}{500}$