LEGENDE

Delen van de openbare weg
- ▭ Rijbaan
- ▭ Parkeervak
- ▬ Fietssuggestiestrook
- ▭
- ▭

Wegaanhorigheden - meubilair
- ○ Paal
- ● (Oranje) paal met verkeersbord
- ▭ Bushok
- ▭ Overdekte fietsstalling
- ▭ Bergplaats
- Brandkraan
- ○ Cirkelvormig putdeksel
- ○ Vierkant putdeksel
- Parkeermeter / automaat
- ▭ Biggenrug

Weginrichting
- Wegbaan
- — Vangrail
- — Niet afgeboorde verhoging
- — Verhoogde boord of kantsteen
- — Muur of stootband
- — Grens zone zwakke weggebruiker
- — Grens onverharde zone
- — Rand van de rijbaan
- — Spoorrail
- — Spoorbaan
- — Benedenrand verkeersplateau
- — Bovenrand verlaging
- — Gracht

Gebouwen en aanhorigheden
- — Administratief perceel
- — Hoofdgebouw
- — Bijgebouw
- — Virtuele gevel
- — Afdak
- — Loopbrug
- — Trap
- — Ingezonken garagetoegang
- — Verheven garagetoegang
- — Inrit

Kunstwerken
- — Overbrugging
- — Cabine
- — Watertoren
- — Cultuurhistorisch monument
- — Hoogspannings- of openbare tv-mast
- — Silo / opslagtank

Afbakening gebieden
- ▬ Gemeentegrens
- ▬ Afbakening bebouwde kom
- ▬ Afbakening (woon)erf
- ▬ Afbakening zone 30
- ▬ Afbakening schoolomgeving
- ▬ Afbakening fietszone
- ▬ Afbakening zone 50
- ▬ Afbakening zone C3
- ▬ Afbakening zone C21
- ▬ Afbakening zone C23
- ▬ Afbakening zone E1
- ▬ Afbakening zone E9
- ▬ Afbakening voetgangerszone
- ▬ Afbakening lage emissiezone
- ▬ Afbakening zone luchthavengebied

Faciliteiten visuele beperking
- ■ Geleidetegel
- ■ Noppentegel
- ■ Verende tegel

Wegaanhorigheden fietsers
- ▬ Fietsbeugel

Kleurcodes verkeerstekens (VKT) en opschriften labels
- ▭ VKT - bestaande toestand - verwijzing opstelling
- ▭ VKT te behouden - verwijzing opstelling BT
- 🟥 VKT te verwijderen - verwijzing meetstaat
- 🟨 VKT nieuw te plaatsen - verwijzing meetstaat
- 🟧 VKT te wijzigen - verwijzing meetstaat

Overdruk X

Rood: verkeersbord of paal te verwijderen
Oranje: af te dekken, draaien of tijdelijk verwijderen

VERKEERSLICHTEN SYMBOLEN

- ○ Seinpaal
- ○—○ Boogpaal 3,5m
- ○═○ Boogpaal 7,5m
- ═□ Galgpaal
- □═□ Portaal
- ▷ Lantaarn 300 vtgn
- ► Lantaarn 200 vtgn
- ►► Lantaarn 200 vtgn + herhalingslicht op ooghoogte
- ○ Voetgangerslicht
- ○ Lantaarn 200 voor fietsers
- ○ Lantaarn 200 voor fietsers + herhalingslicht op ooghoogte
- → Drukknop
- ★ Lichtnagel
- ✸ Inwendig verlichte kegel
- ✸ Inwendig verlichte kegel met verkeersbord
- Inwendig verlicht verkeersbord
- Prefab verkeerseiland
- ▨ Lus met verhoogde gevoeligheid voor motorrijders
- ▨ Lus voor voertuigen
- ● Detectie voor stilstaande voertuigen
- ☒ Videodetectie
- ▭ Selectieve lus
- ▭ Lus rood licht camera
- ● RLC Rood licht camera

Verkeersborden die transparant zijn weergegeven zijn opgesteld in de betreffende straat, maar behoren niet tot het aanvullend reglement van deze straat. Zij worden geregeld in een gebiedsdekkend reglement, of zijn het gevolg van een maatregel in een andere straat, en worden in het aanvullend reglement van die straat opgenomen. Voor de volledigheid en met het oog op de correcte hiërarchie in de opstelling worden ze toch grafisch weergegeven.

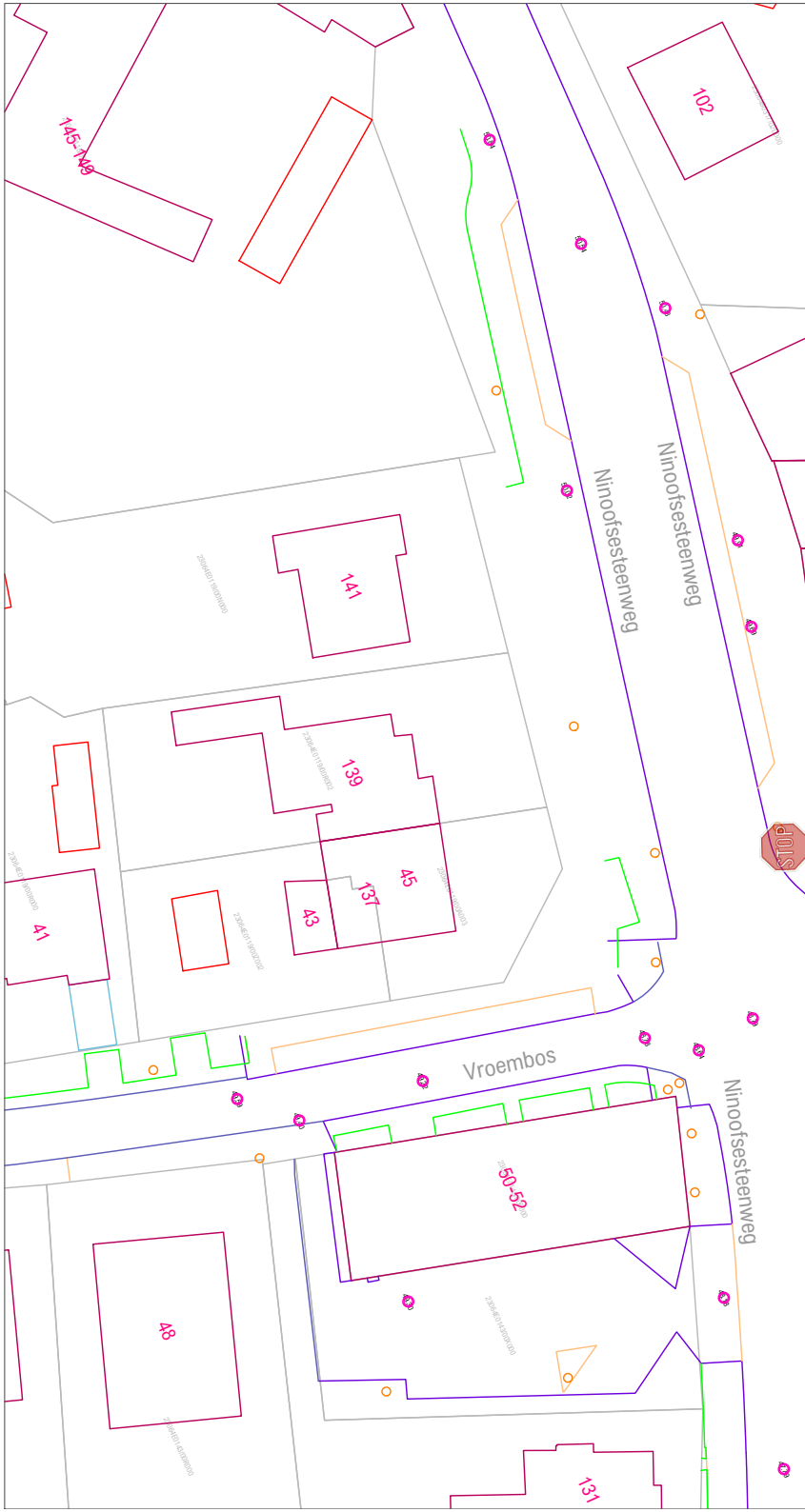
145-149
102
Ninoofsesteenweg
Ninoofsesteenweg
141
139
45
137
43
41
STOP
Vroembos
50-52
Ninoofsesteenweg
48
131

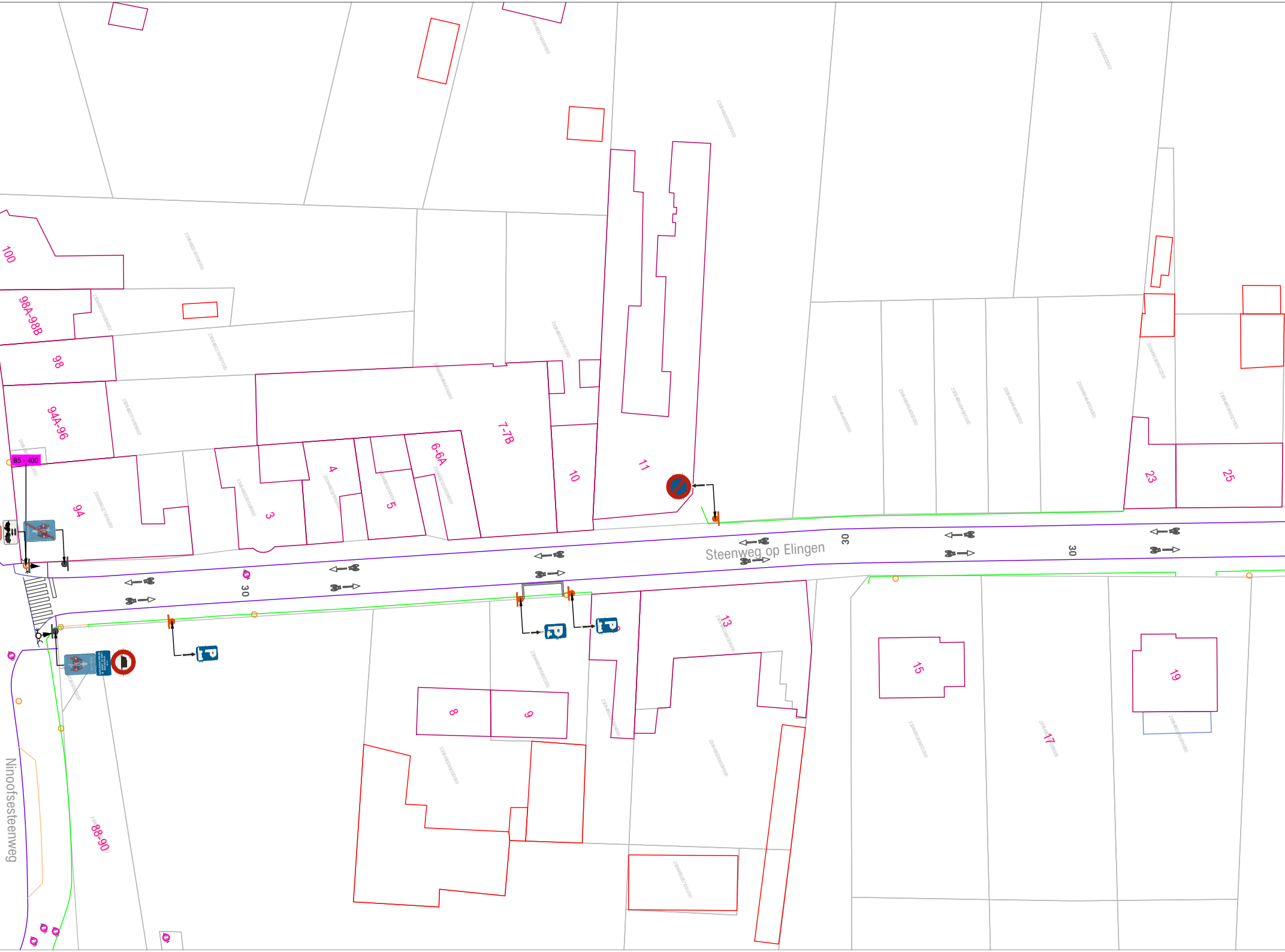
100
98A-98B
98
94A-96
B5 - 400
94
3
4
5
6-6A
7-7B
10
11
23
25
30
Steenweg op Elingen
30
30
30
13
15
17
19
8
9
88-90
Ninoofsesteenweg

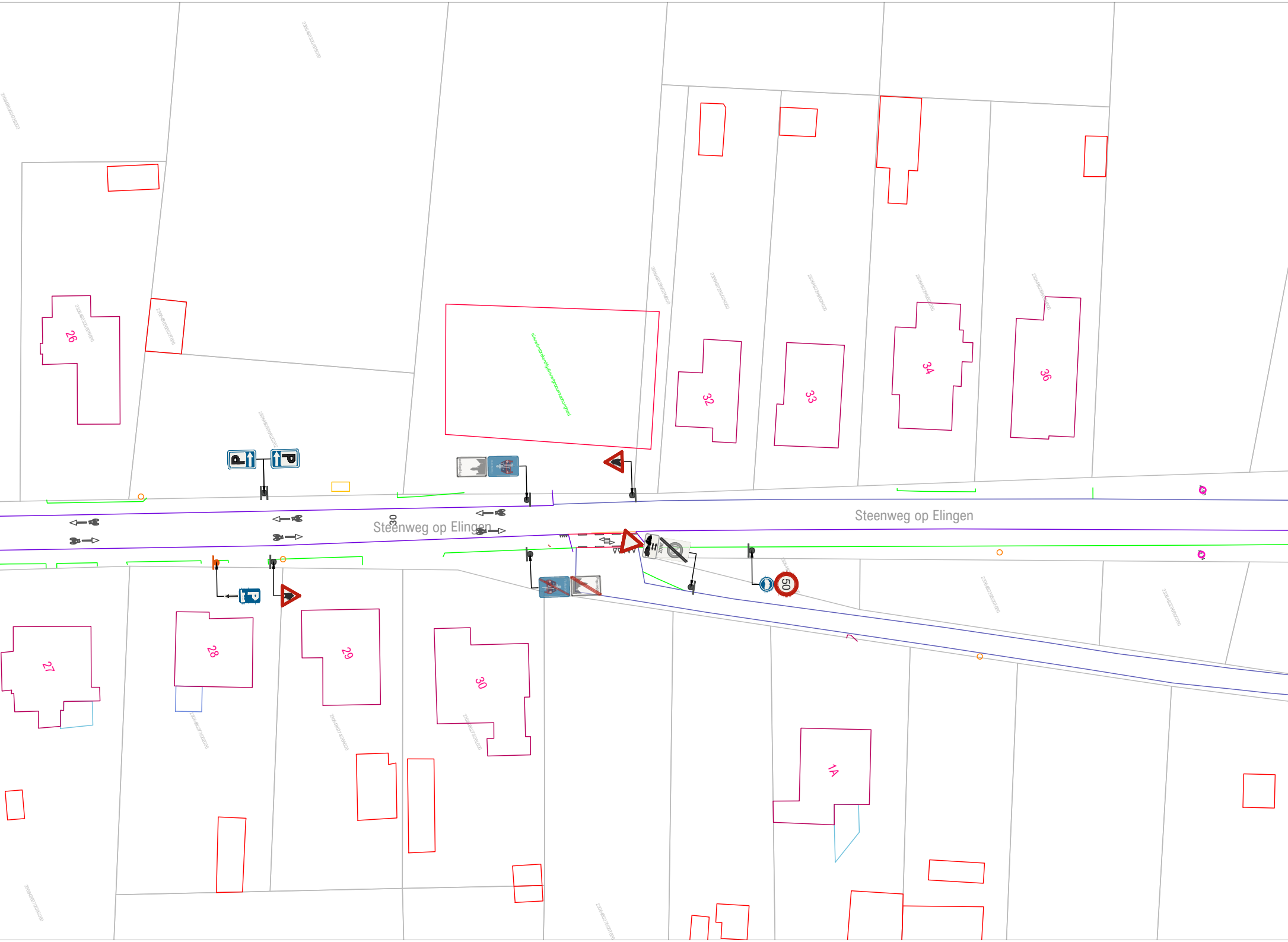
Steenweg op Elingen
Steenweg op Elingen
30
26
27
28
29
30
32
33
34
36
1A
50
ZONE

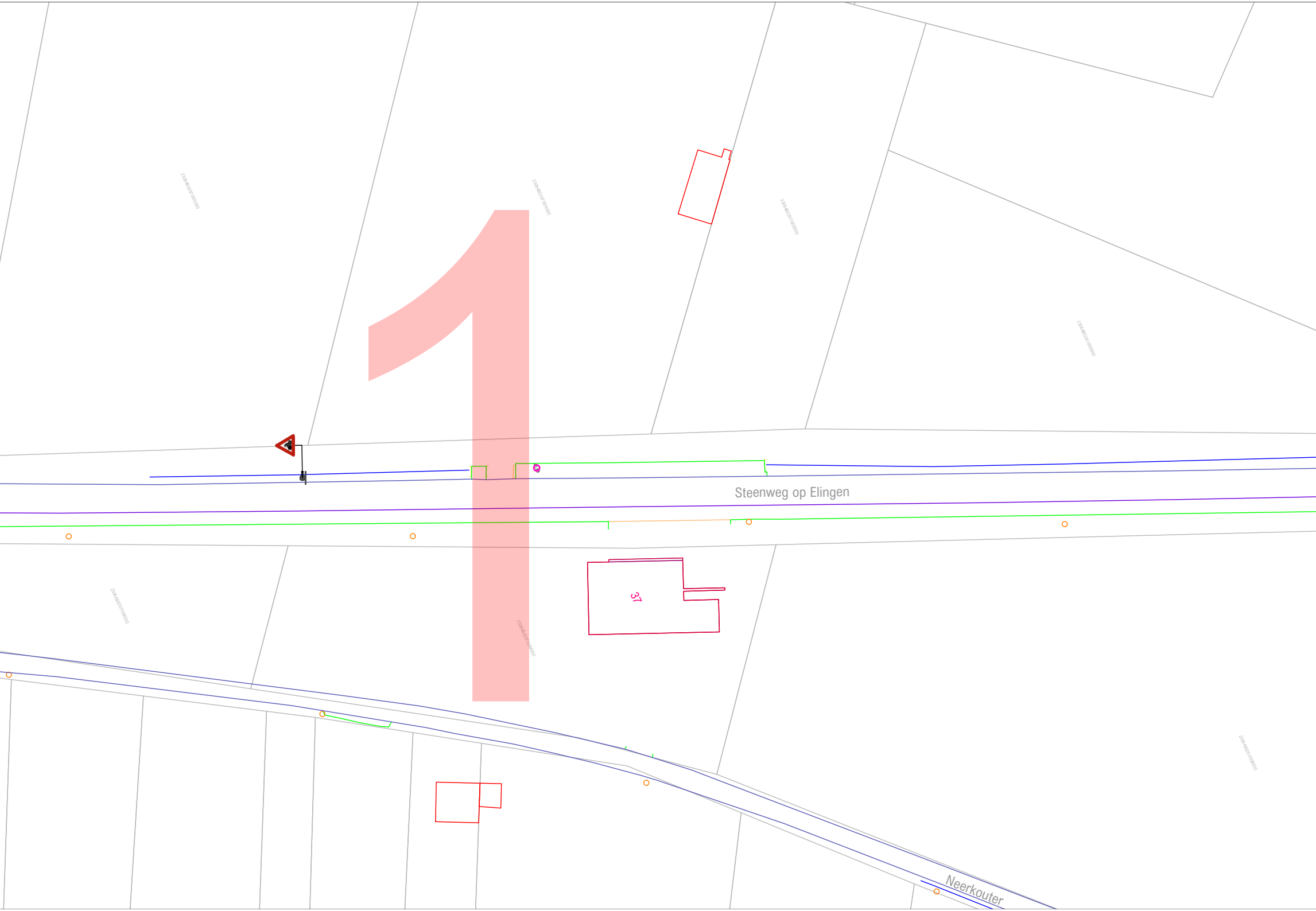
1
Steenweg op Elingen
37
Neerkouter

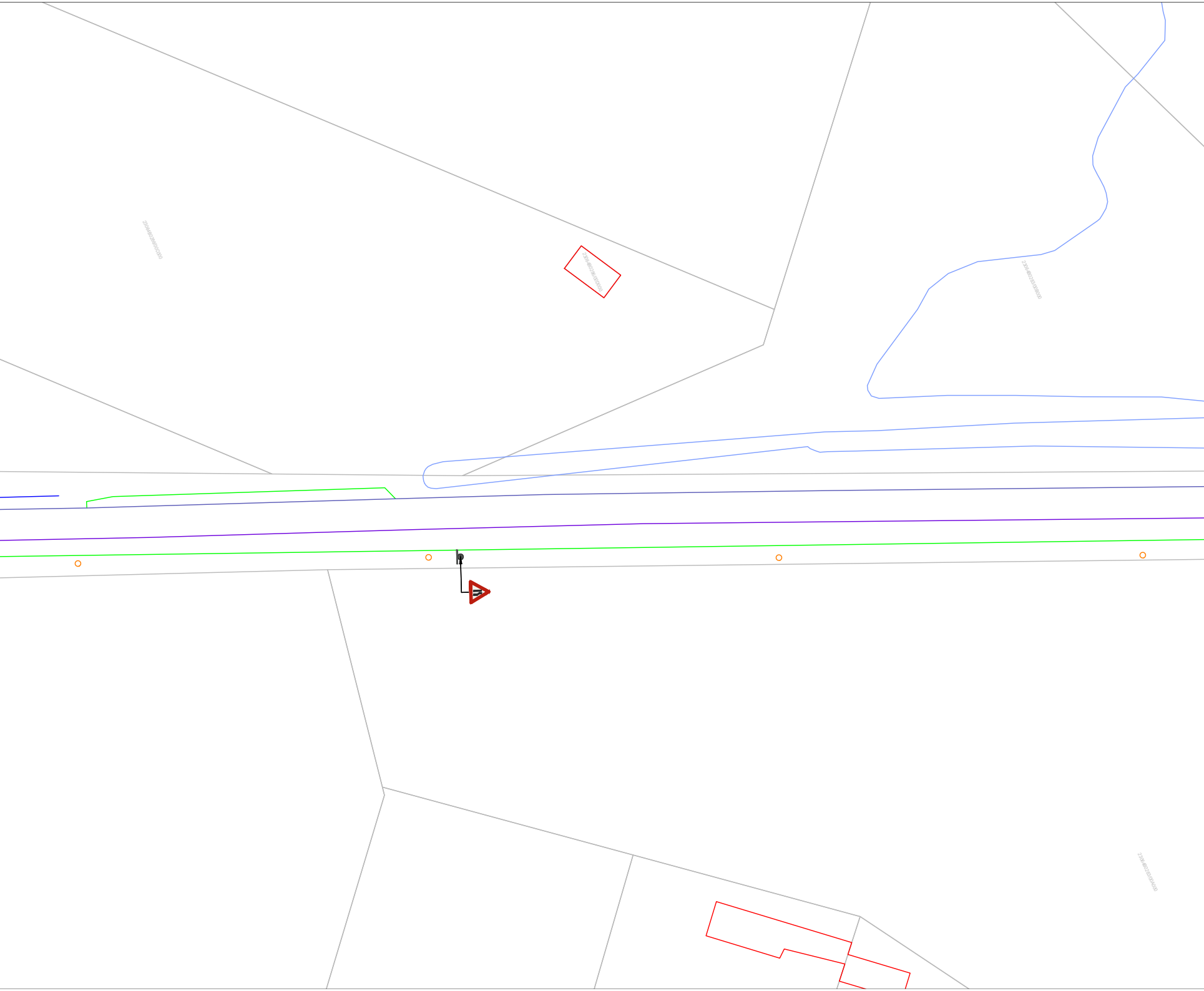
23064B0286/00C000
23064B0286/00D000
23064B0283/00B000
23064B0283/00A000

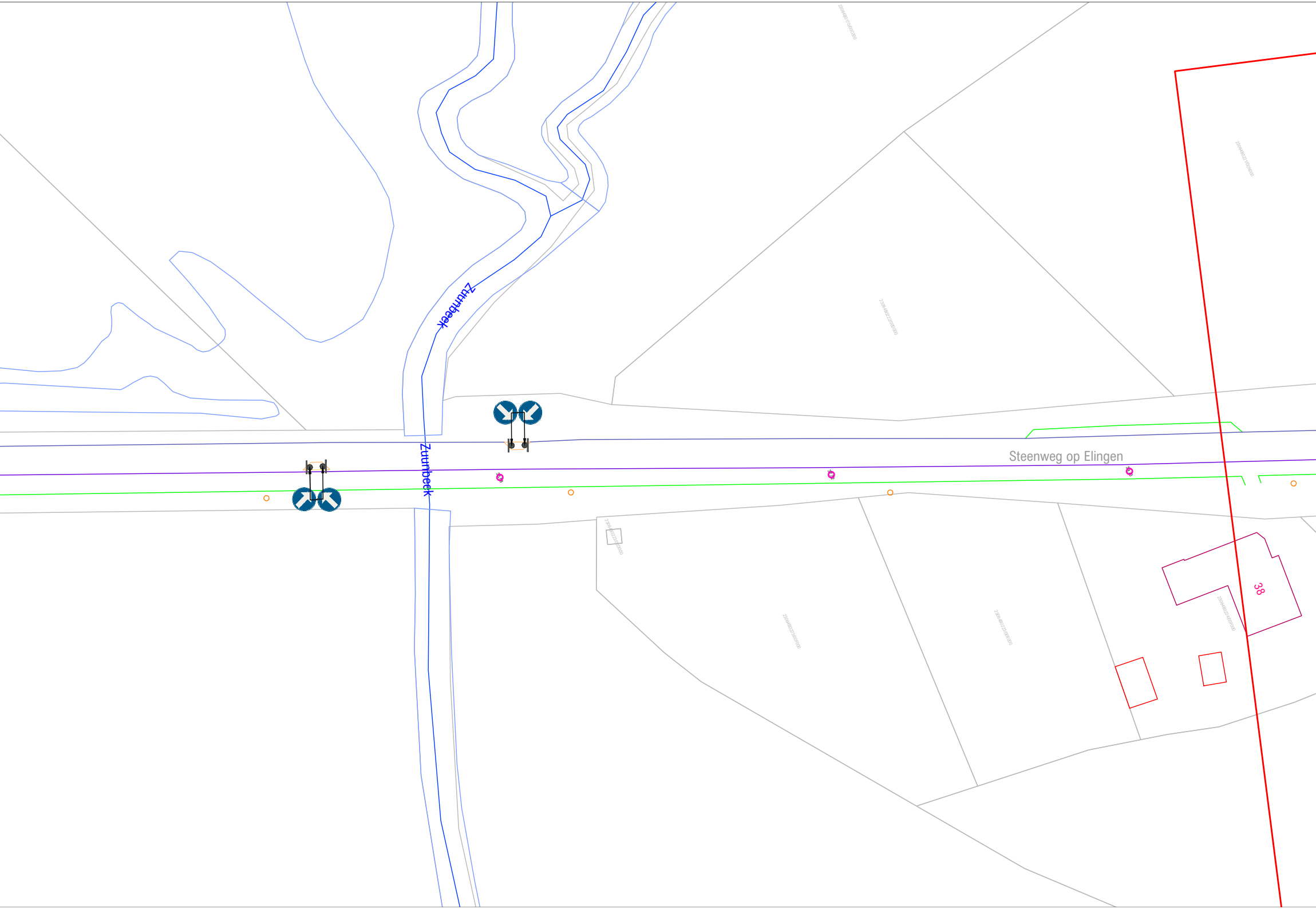
Zuunbeek
Zuunbeek
Steenweg op Elingen
38

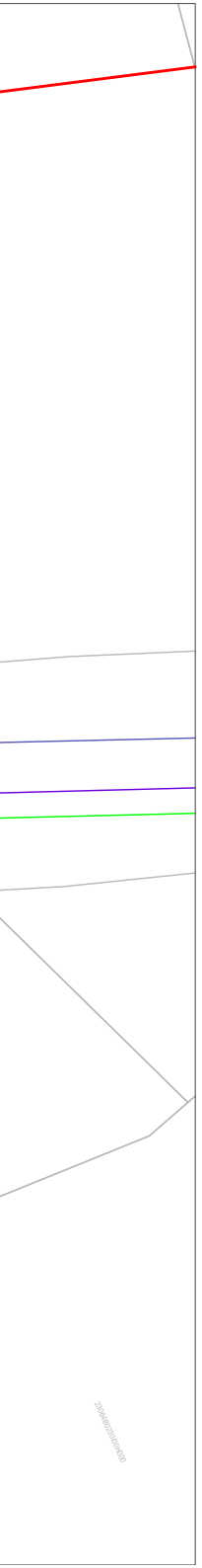
23064B0230-00H000

LIGGINGSPLAN $\frac{1}{10000}$

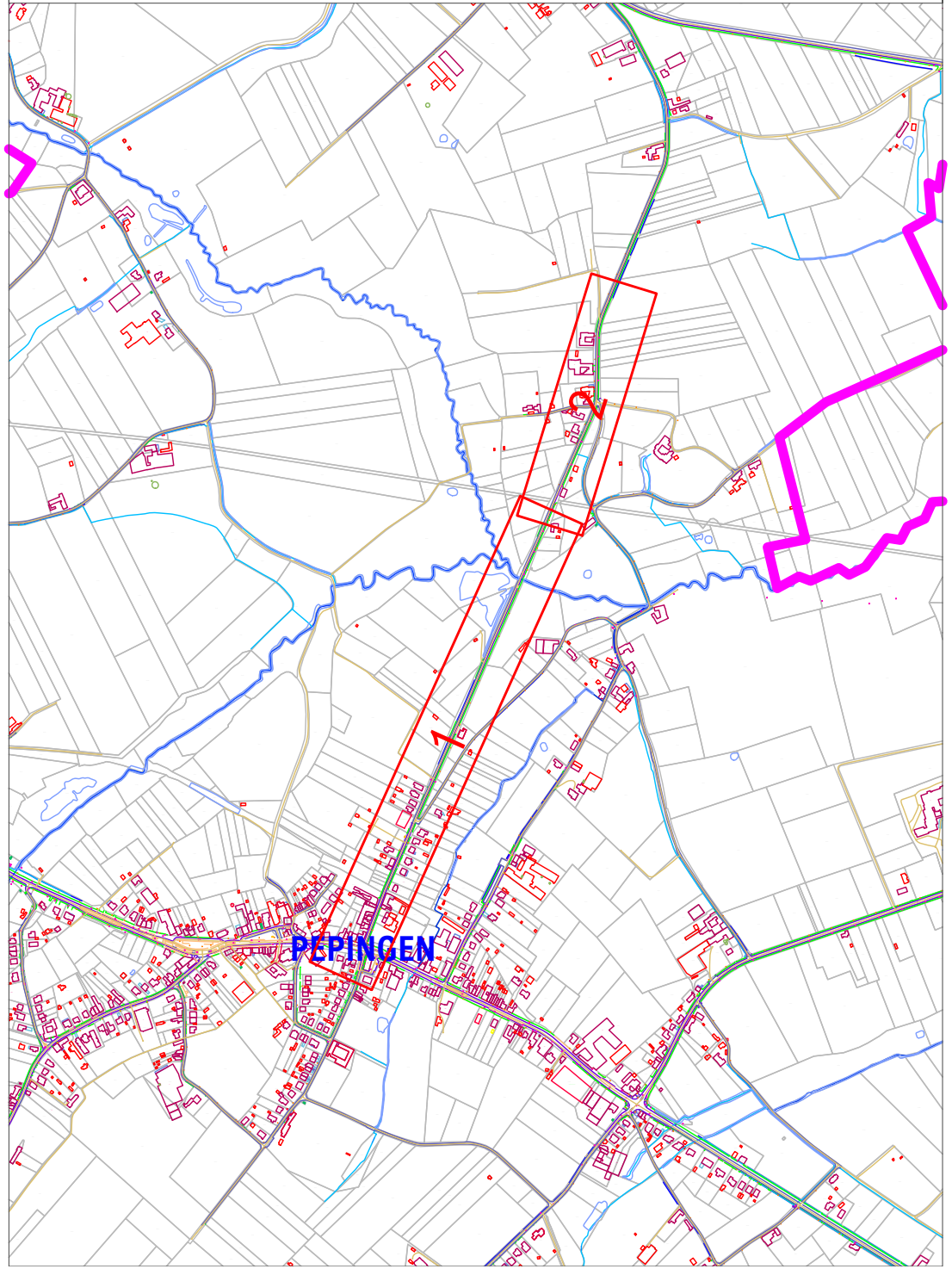

PROVINCIE VLAAMS-BRABANT

GEMEENTE PEPINGEN

Steenweg op Elingen

signalisatieplan

OPDRACHTGEVER	ONTWERP	PROJECTGEGEVENS
Lokaal bestuur Pepingen Ninoofsesteenweg 116 1670 PEPINGEN	AACON BV Immerseelstraat 47 2160 WOMMELGEM +32 471 959 486 info@aacon.be | www.aacon.be	16700982 Wijziging parkeerregime ontwerp: Eric Aerts eric.aerts@aacon.be

16700982_SteenwegOpElingen_OT_1_2

VERSIE	DATUM	WIJZIGINGEN
V01	12.09.2024	
V02		
V03		
V04		
V05		
V06		
V07		
V08		
V09		
V10		
V11		
V12		
V13		
V14		
V15		
V16		
V17		
V18		
V19		
V20		

ORIËNTATIE	GOEDKEURING CBS	GOEDKEURING GR
	het College van Burgemeester en Schepenen, zitting van: de burgemeester, de algemeen directeur,	de Gemeenteraad, zitting van: de voorzitter, de algemeen directeur,

Basisplan: AGIV - Grootschalig Referentiebestand Vlaanderen - schaal $\frac{1}{500}$