LEGENDE

Delen van de openbare weg

- Rijbaan
- Parkeervak
- Fietssuggestiestrook

Wegaanhorigheden - meubilair

- ○ Paal
- Paal met verkeersbord
- Bushok
- Overdekte fietsstalling
- Bergplaats
- Brandkraan
- Cirkelvormig putdeksel
- Vierkant putdeksel
- Parkeermeter / automaat
- Biggenrug

Weginrichting

- Wegbaan
- Vangrail
- Niet afgeboorde verhoging
- Verhoogde boord of kantsteen
- Muur of stootband
- Grens zone zwakke weggebruiker
- Grens onverharde zone
- Rand van de rijbaan
- Spoorrail
- Spoorbaan
- Benedenrand verkeersplateau
- Bovenrand verlaging
- Gracht

Gebouwen en aanhorigheden

- Administratief perceel
- Hoofdgebouw
- Bijgebouw
- Virtuele gevel
- Afdak
- Loopbrug
- Trap
- Ingezonken garagetoegang
- Verheven garagetoegang
- Inrit

Kunstwerken

- Overbrugging
- Cabine
- Watertoren
- Cultuurhistorisch monument
- Hoogspannings- of openbare tv-mast
- Silo / opslagtank

Afbakening gebieden

- Gemeentegrens
- Afbakening bebouwde kom
- Afbakening (woon)erf
- Afbakening zone 30
- Afbakening schoolomgeving
- Afbakening fietszone
- Afbakening zone 50
- Afbakening zone C3
- Afbakening zone C21
- Afbakening zone C23
- Afbakening zone E1
- Afbakening zone E9
- Afbakening voetgangerszone
- Afbakening lage emissiezone
- Afbakening zone luchthavengebied

Faciliteiten visuele beperking

- Geleidetegel
- Noppentegel
- Verende tegel

Wegaanhorigheden fietsers

- Fietsbeugel

CODERING VERKEERSBORDEN

Algemene staat van het verkeersbord

A. Goede staat
B. Redelijke staat - vervanging voorzien < 5j
C. Slechte staat - te verwijderen

Detail van het verkeersbord

D. Opschrift / symbool niet conform
E. Afmeting niet conform
F. Kleur of vorm niet conform
G. Kleuren / opschriften / symbool vervaagd of onleesbaar
H. Schade aan het bord
I. Bord hangt scheef of los
J. Oriëntatie van het bord niet correct

Combinatie van verkeersborden

K. Hoofdbord ontbreekt
L. Onderbord ontbreekt
M. Onderbord niet voorzien bij hoofdbord
N. Combinatie niet voorzien
O. Onderlinge hiërarchie niet gerespecteerd

Steun of staander

P. Steun / staander niet conforme kleur
Q. Steun / staander beschadigd
R. Steun / staander scheef

Opstelling

S. Hinderlijk opgesteld - minimumhoogte
T. Hinderlijk opgesteld - plaatskeuze
U. Foutieve plaatsingsafstand
V. Slecht zichtbaar

Evaluatie algemeen

W. Correct geplaatst
X. Overbodig
Y. Verboden te gebruiken

Acties tijdelijke omstandigheden

Z. Afdekken / draaien / tijdelijk verwijderen

Kleurcodes verkeerstekens (VKT) en opschriften labels

- ☐ VKT - bestaande toestand - verwijzing opstelling
- 🟩 VKT te behouden - verwijzing opstelling BT
- 🟥 VKT te verwijderen - verwijzing meetstaat
- 🟨 VKT nieuw te plaatsen - verwijzing meetstaat
- 🟧 VKT te wijzigen - verwijzing meetstaat

Overdruk X

Rood: verkeersbord of paal te verwijderen
Oranje: af te dekken, draaien of tijdelijk verwijderen

VERKEERSLICHTEN SYMBOLEN

- ○ Seinpaal
- Boogpaal 3,5m
- Boogpaal 7,5m
- Galgpaal
- Portaal
- Lantaarn 300 vtgn
- Lantaarn 200 vtgn
- Lantaarn 200 vtgn + herhalingslicht op ooghoogte
- Voetgangerslicht
- Lantaarn 200 voor fietsers
- Lantaarn 200 voor fietsers + herhalingslicht op ooghoogte
- Drukknop
- ★ Lichtnagel
- Inwendig verlichte kegel
- Inwendig verlichte kegel met verkeersbord
- Inwendig verlicht verkeersbord
- Prefab verkeerseiland
- Lus met verhoogde gevoeligheid voor motorrijders
- Lus voor voertuigen
- ● Detectie voor stilstaande voertuigen
- ☒ Videodetectie
- Selectieve lus
- ▭ Lus rood licht camera
- ● RLC Rood licht camera

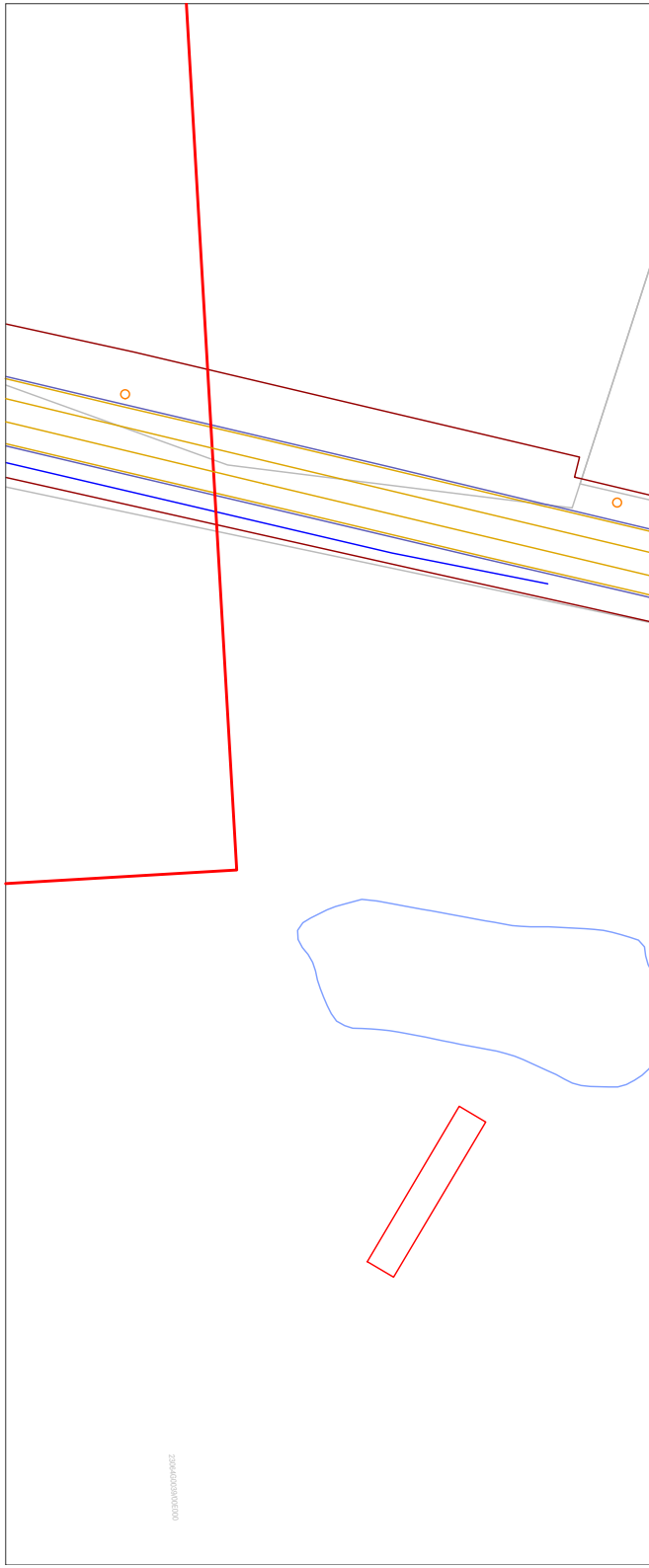
23064G0039U00E000

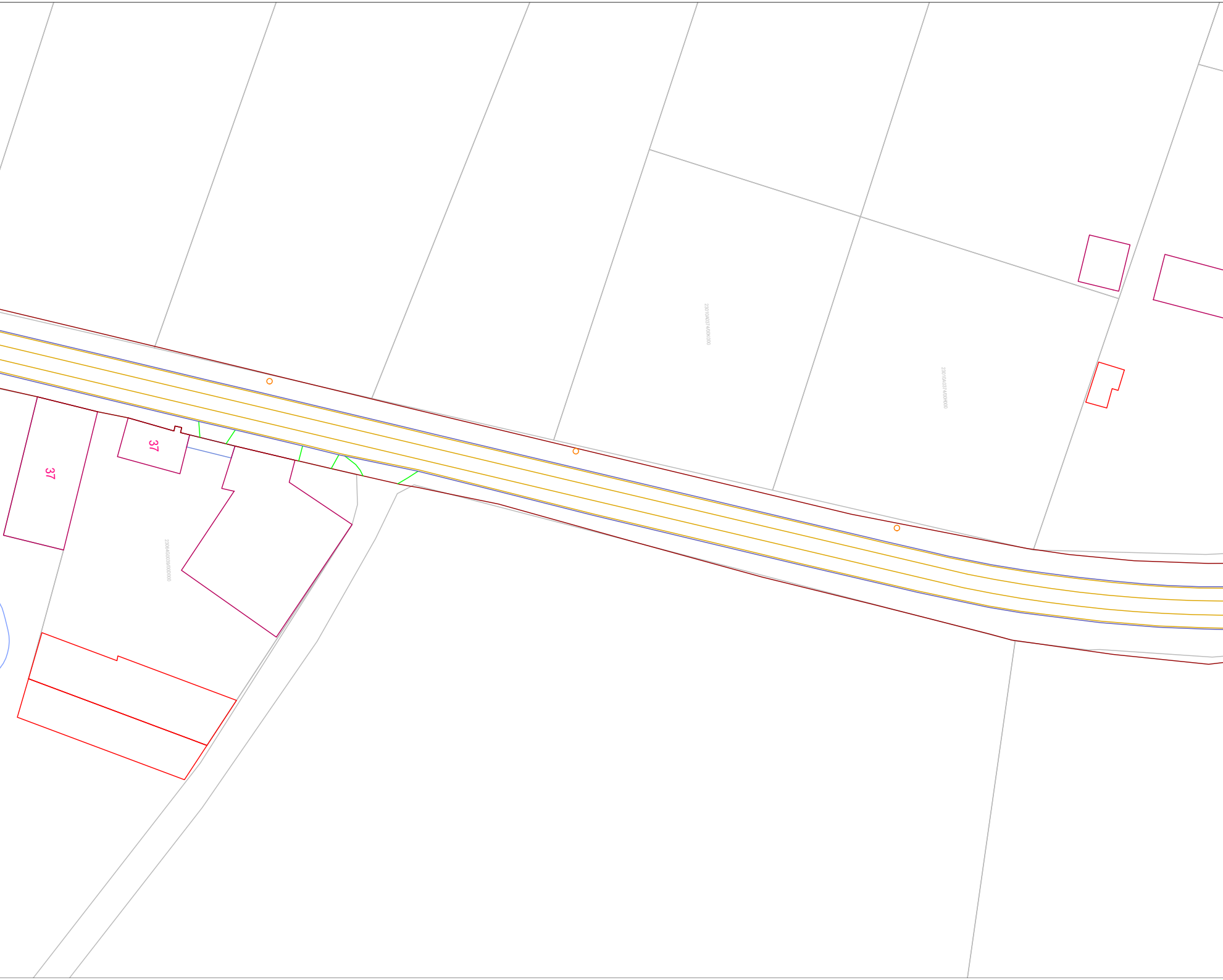
37
37
23010A03740OK000
23010A03740OH000
23064G0039000000

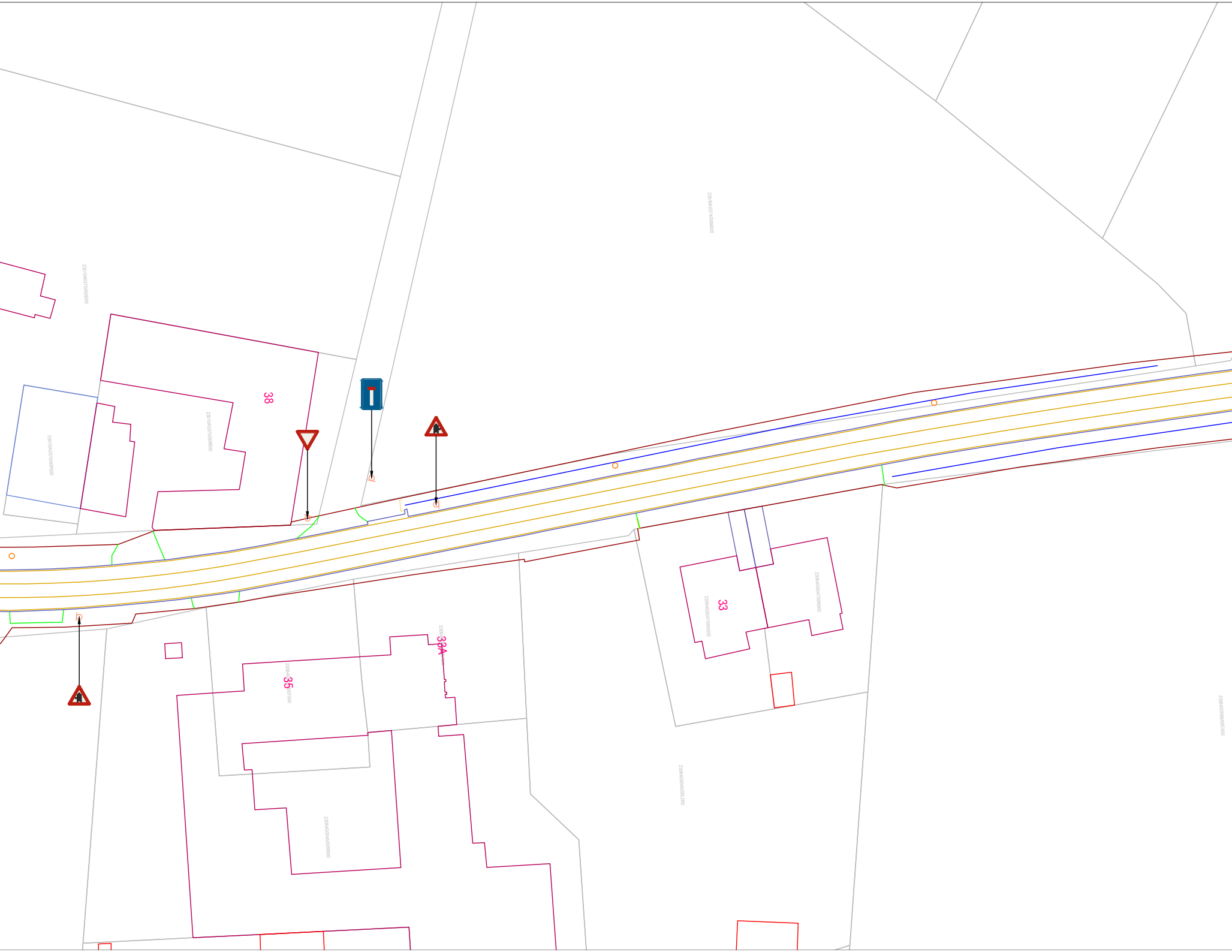

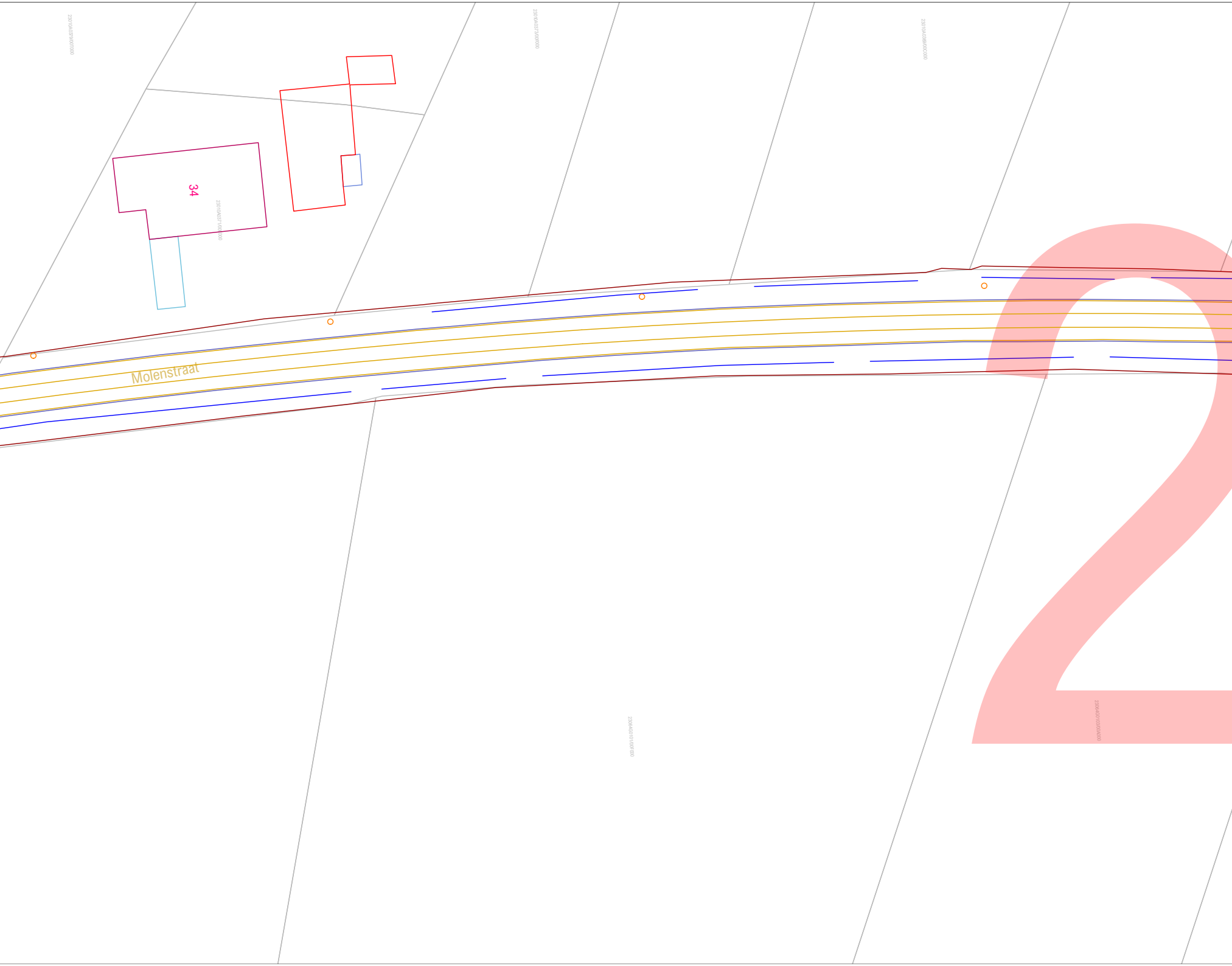
23010A0379/00T000
23010A0373/00P000
23010A0389/00C000
34
23010A0371/00D000
Molenstraat
23064G0101/00F000
23064G0103/00A000
2

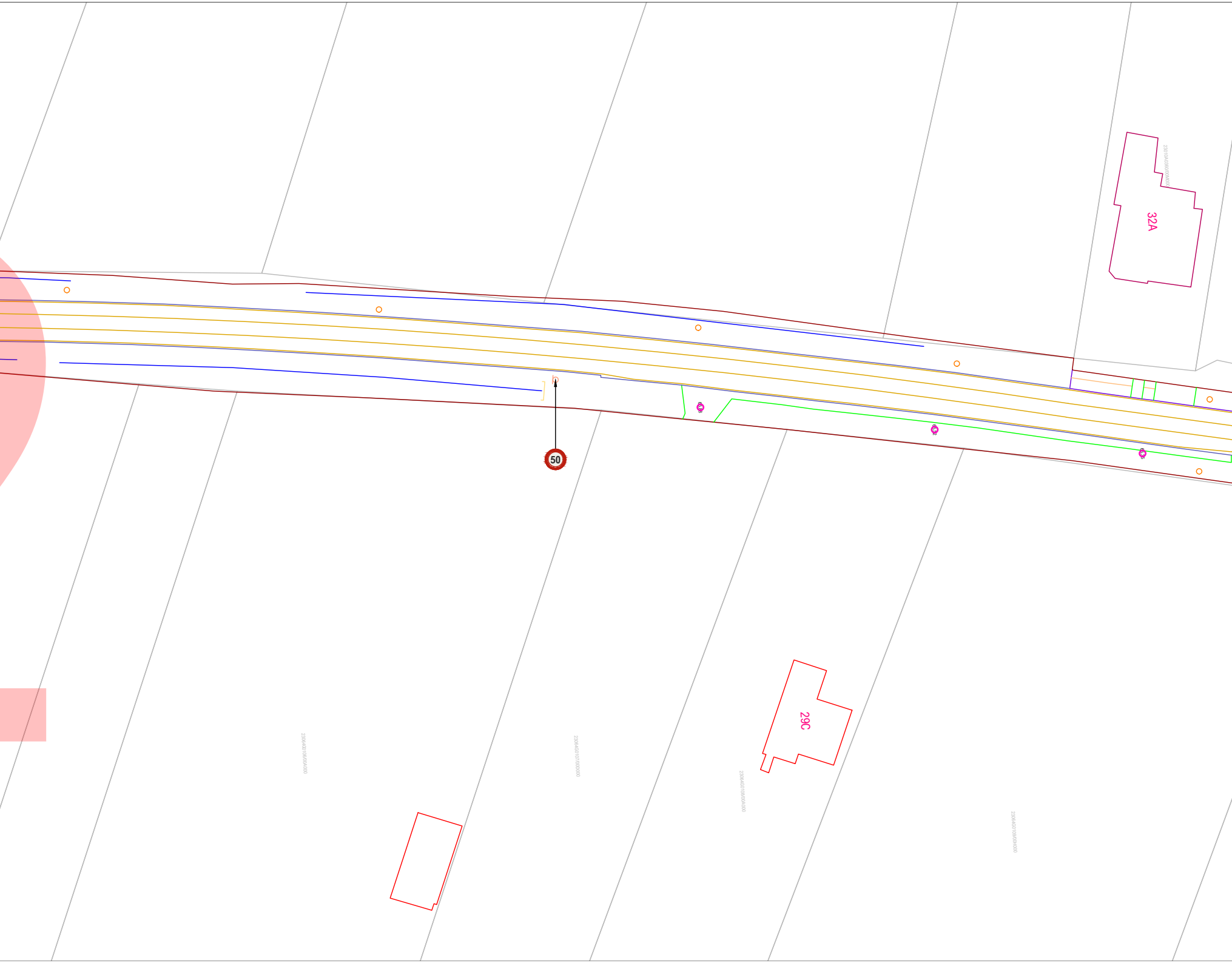
32A
23010A0360/00M000
50
29C
23064G0106/00A000
23064G0107/000000
23064G0108/00A000
23064G0109/00H000

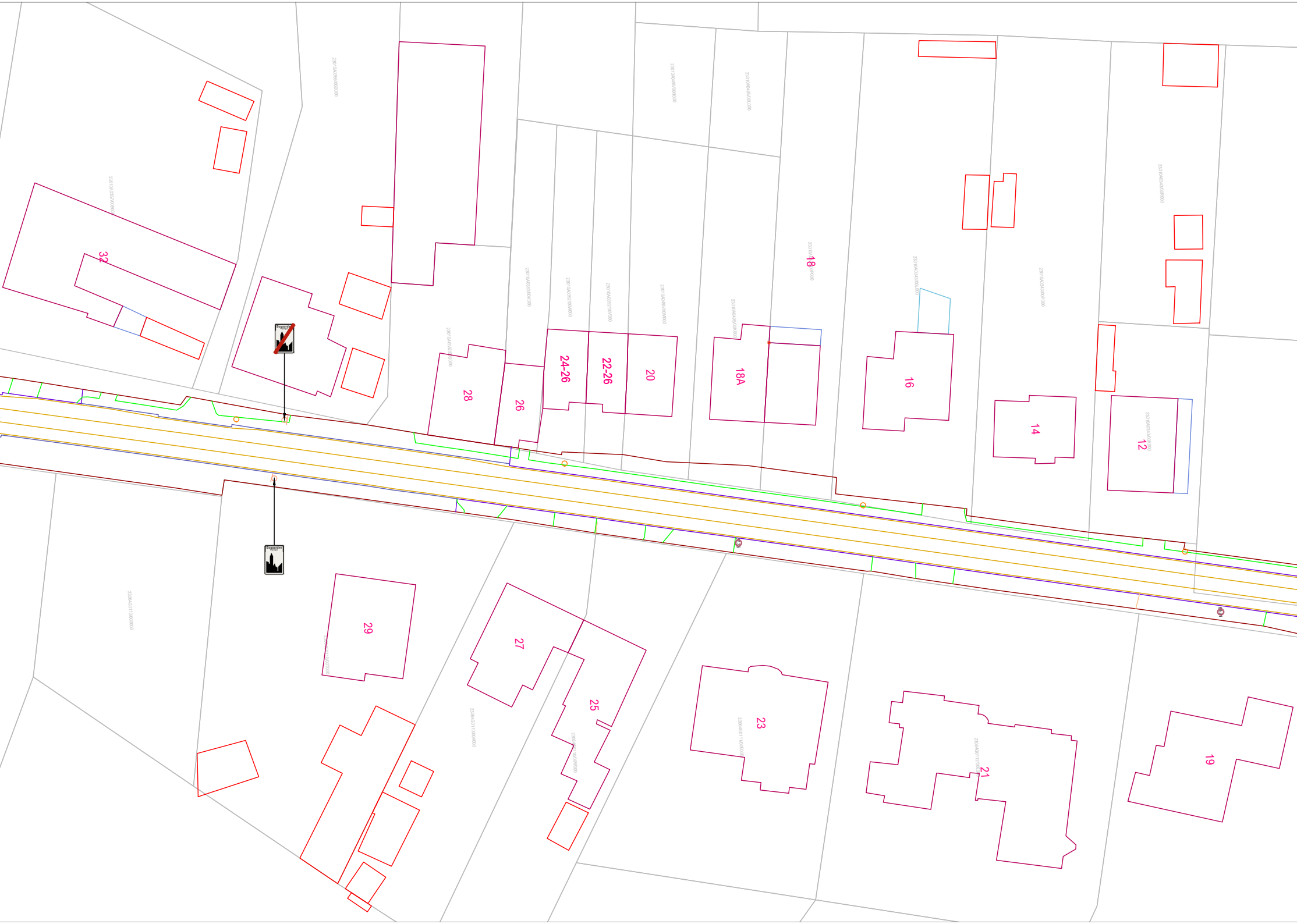
23010A0356/00D000
23010A0357/00B000
32
Bogaarden
23010A0495/00N000
23010A0495/00L000
23010A0352/00X000
23010A0352/00W000
23010A0352/00V000
23010A0495/00M000
23010A0495/00K000
18
23010A0343/00L000
23010A0343/00P000
23010A0343/00R000
23010A0352/00S000
28
26
24-26
22-26
20
18A
16
14
23010A0343/00K000
12
Bogaarden
23064G0110/00S000
29
27
25
23064G0110/00X000
23064G0110/00W000
23
23064G0111/00E000
21
19

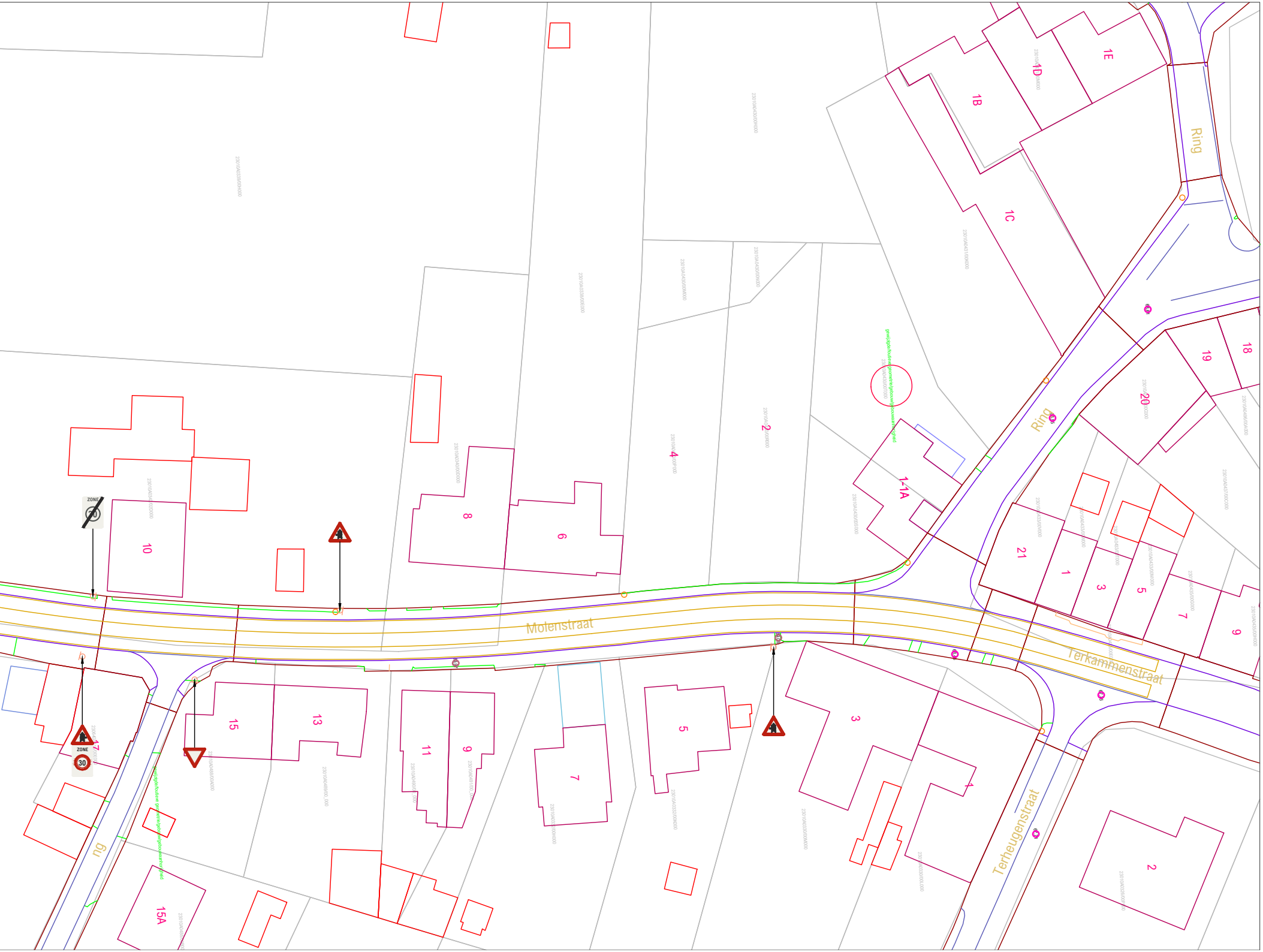
Molenstraat
Terkammenstraat
Ring
Ring
Terheugenstraat
ng
ZONE 30
ZONE 30
1B
1D
1E
1C
20
19
18
21
1
3
5
7
9
1-1A
2
4
6
8
10
17
15
13
11
9
7
5
3
1
2
15A

LIGGINGSPLAN $\frac{1}{10000}$

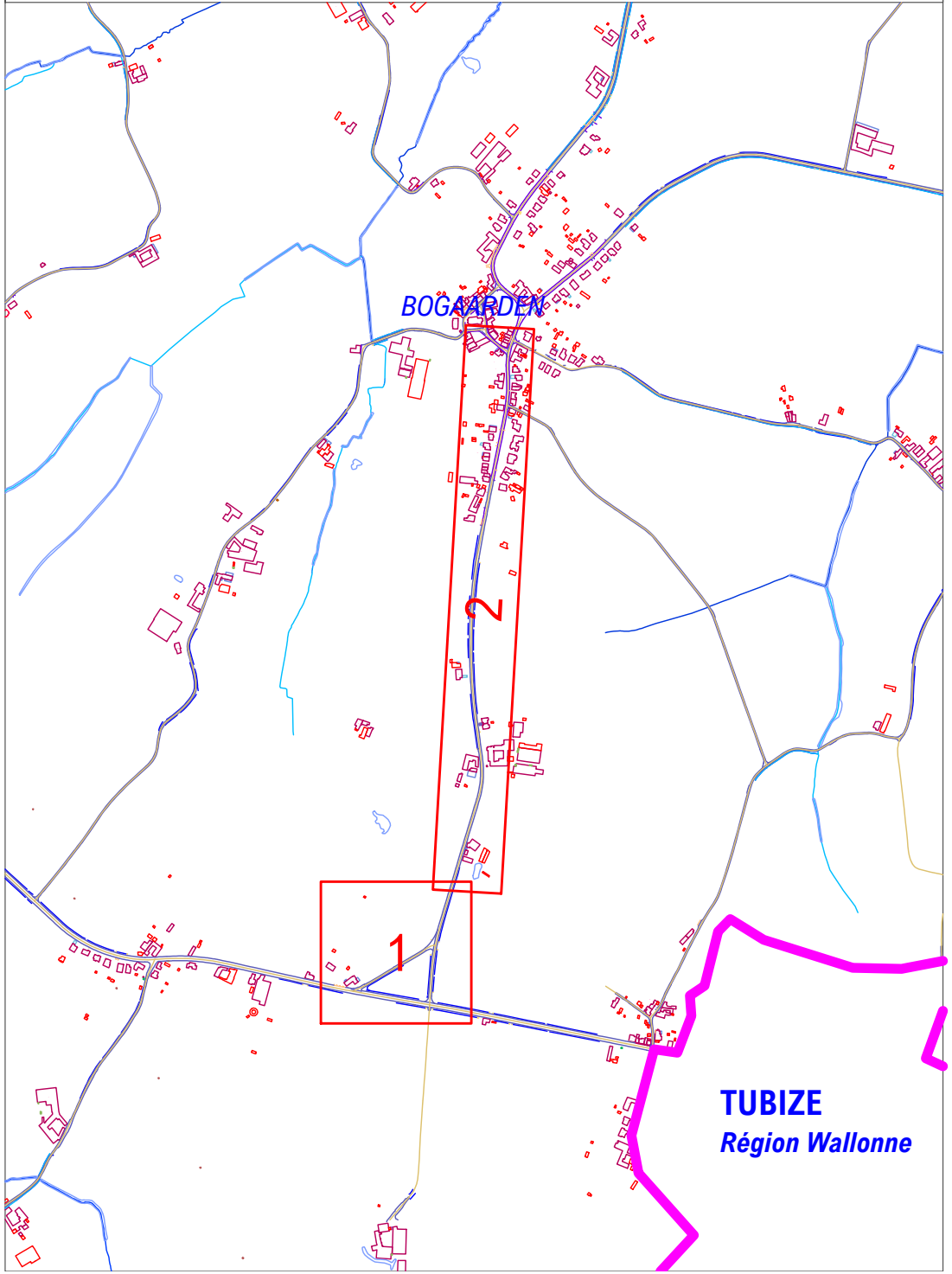
BOGAARDEN
2
1
TUBIZE
Région Wallonne

PROVINCIE VLAAMS-BRABANT

GEMEENTE PEPINGEN

Molenstraat

signalisatieplan

OPDRACHTGEVER	ONTWERP	PROJECTGEGEVENS
Lokaal bestuur Pepingen Ninoofsesteenweg 116 1670 PEPINGEN	AACON BV Immerseelstraat 47 2160 WOMMELGEM +32 471 959 486 info@aacon.be | www.aacon.be	16700618 Aanbrengen fietssuggestiestroken ontwerp: Eric Aerts eric.aerts@aacon.be

16700618_Molenstraat_OT_2_2

VERSIE	DATUM	WIJZIGINGEN
V01	12.01.2023	
V02		
V03		
V04		
V05		
V06		
V07		
V08		
V09		
V10		
V11		
V12		
V13		
V14		
V15		
V16		
V17		
V18		
V19		
V20		

ORIËNTATIE	GOEDKEURING CBS	GOEDKEURING GR
	het College van Burgemeester en Schepenen, zitting van: de burgemeester, de algemeen directeur,	de Gemeenteraad, zitting van: de voorzitter, de algemeen directeur,

Basisplan: AGIV - Grootschalig Referentiebestand Vlaanderen - schaal $\frac{1}{500}$