LEGENDE

Delen van de openbare weg

Rijbaan
Parkeervak
Fietssuggestiestrook

Wegaanhorigheden - meubilair

Paal
Paal met verkeersbord
Bushok
Overdekte fietsstalling
Bergplaats
Brandkraan
Cirkelvormig putdeksel
Vierkant putdeksel
Parkeermeter / automaat
Biggenrug

Weginrichting

Wegbaan
Vangrail
Niet afgeboorde verhoging
Verhoogde boord of kantsteen
Muur of stootband
Grens zone zwakke weggebruiker
Grens onverharde zone
Rand van de rijbaan
Spoorrail
Spoorbaan
Benedenrand verkeersplateau
Bovenrand verlaging
Gracht

Gebouwen en aanhorigheden

Administratief perceel
Hoofdgebouw
Bijgebouw
Virtuele gevel
Afdak
Loopbrug
Trap
Ingezonken garagetoegang
Verheven garagetoegang
Inrit

Kunstwerken

Overbrugging
Cabine
Watertoren
Cultuurhistorisch monument
Hoogspannings- of openbare tv-mast
Silo / opslagtank

Afbakening gebieden

Gemeentegrens
Afbakening bebouwde kom
Afbakening (woon)erf
Afbakening zone 30
Afbakening schoolomgeving
Afbakening fietszone
Afbakening zone 50
Afbakening zone C3
Afbakening zone C21
Afbakening zone C23
Afbakening zone E1
Afbakening zone E9
Afbakening voetgangerszone
Afbakening lage emissiezone
Afbakening zone luchthavengebied

Faciliteiten visuele beperking

Geleidetegel

Noppentegel

Verende tegel

Wegaanhorigheden fietsers

Fietsbeugel

CODERING VERKEERSBORDEN

Algemene staat van het verkeersbord

A. Goede staat
B. Redelijke staat - vervanging voorzien < 5j
C. Slechte staat - te verwijderen

Detail van het verkeersbord

D. Opschrift / symbool niet conform
E. Afmeting niet conform
F. Kleur of vorm niet conform
G. Kleuren / opschriften / symbool vervaagd of onleesbaar
H. Schade aan het bord
I. Bord hangt scheef of los
J. Oriëntatie van het bord niet correct

Combinatie van verkeersborden

K. Hoofdbord ontbreekt
L. Onderbord ontbreekt
M. Onderbord niet voorzien bij hoofdbord
N. Combinatie niet voorzien
O. Onderlinge hiërarchie niet gerespecteerd

Steun of staander

P. Steun / staander niet conforme kleur
Q. Steun / staander beschadigd
R. Steun / staander scheef

Opstelling

S. Hinderlijk opgesteld - minimumhoogte
T. Hinderlijk opgesteld - plaatskeuze
U. Foutieve plaatsingsafstand
V. Slecht zichtbaar

Evaluatie algemeen

W. Correct geplaatst
X. Overbodig
Y. Verboden te gebruiken

Acties tijdelijke omstandigheden

Z. Afdekken / draaien / tijdelijk verwijderen

Kleurcodes verkeerstekens (VKT) en opschriften labels

☐ VKT - bestaande toestand - verwijzing opstelling
🟩 VKT te behouden - verwijzing opstelling BT
🟥 VKT te verwijderen - verwijzing meetstaat
🟨 VKT nieuw te plaatsen - verwijzing meetstaat
🟧 VKT te wijzigen - verwijzing meetstaat

Overdruk X

Rood: verkeersbord of paal te verwijderen
Oranje: af te dekken, draaien of tijdelijk verwijderen

VERKEERSLICHTEN SYMBOLEN

Seinpaal
Boogpaal 3,5m
Boogpaal 7,5m
Galgpaal
Portaal
Lantaarn 300 vtgn
Lantaarn 200 vtgn
Lantaarn 200 vtgn + herhalingslicht op ooghoogte
Voetgangerslicht
Lantaarn 200 voor fietsers
Lantaarn 200 voor fietsers + herhalingslicht op ooghoogte
Drukknop
Lichtnagel
Inwendig verlichte kegel
Inwendig verlichte kegel met verkeersbord
Inwendig verlicht verkeersbord
Prefab verkeerseiland
Lus met verhoogde gevoeligheid voor motorrijders
Lus voor voertuigen
Detectie voor stilstaande voertuigen
Videodetectie
Selectieve lus
Lus rood licht camera
RLC Rood licht camera

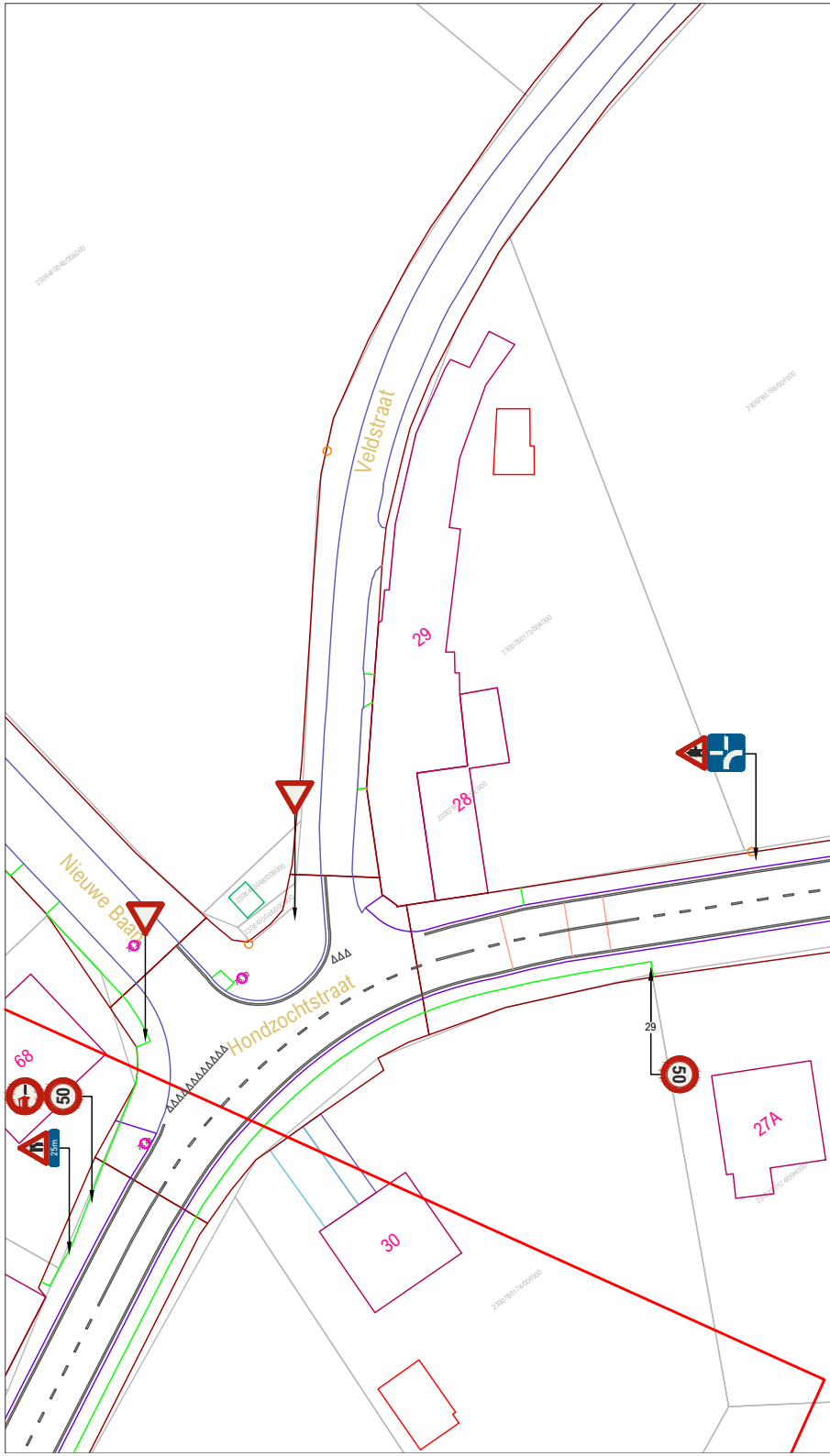
Veldstraat
Nieuwe Baan
Hondzochtstraat
29
28
30
27A
68
50
50
25m
29

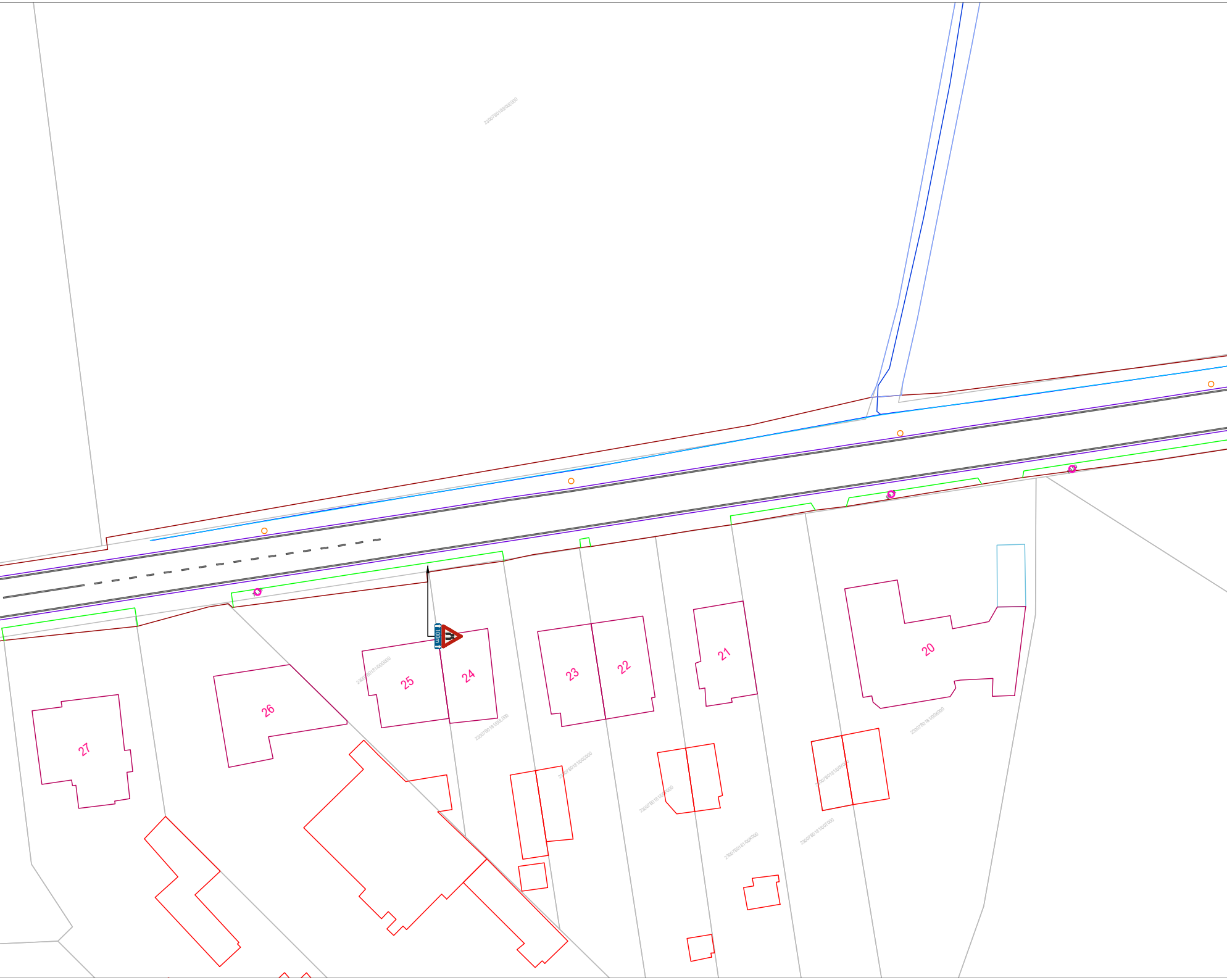
23007B0188/00E000
100m
27
26
25
24
23
22
21
20
23007B0181/00G000
23007B0181/00L000
23007B0181/00S000
23007B0181/00P000
23007B0181/00K000
23007B0181/00V000
23007B0181/00T000
23007B0181/00X000

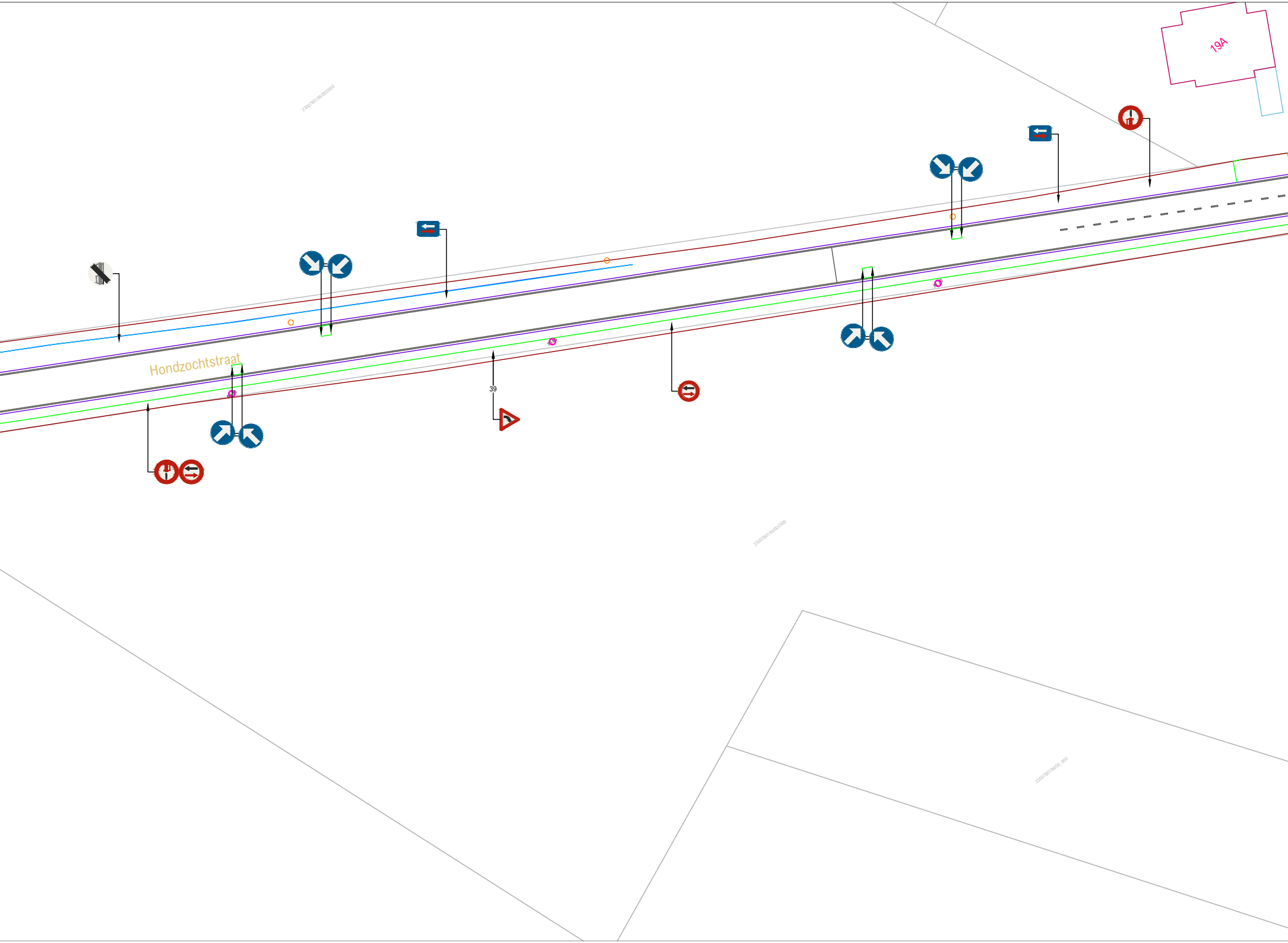
23007B0188/00D000
19A
Hondzochtstraat
39
23007B0184/00C000
23007B0194/00_000

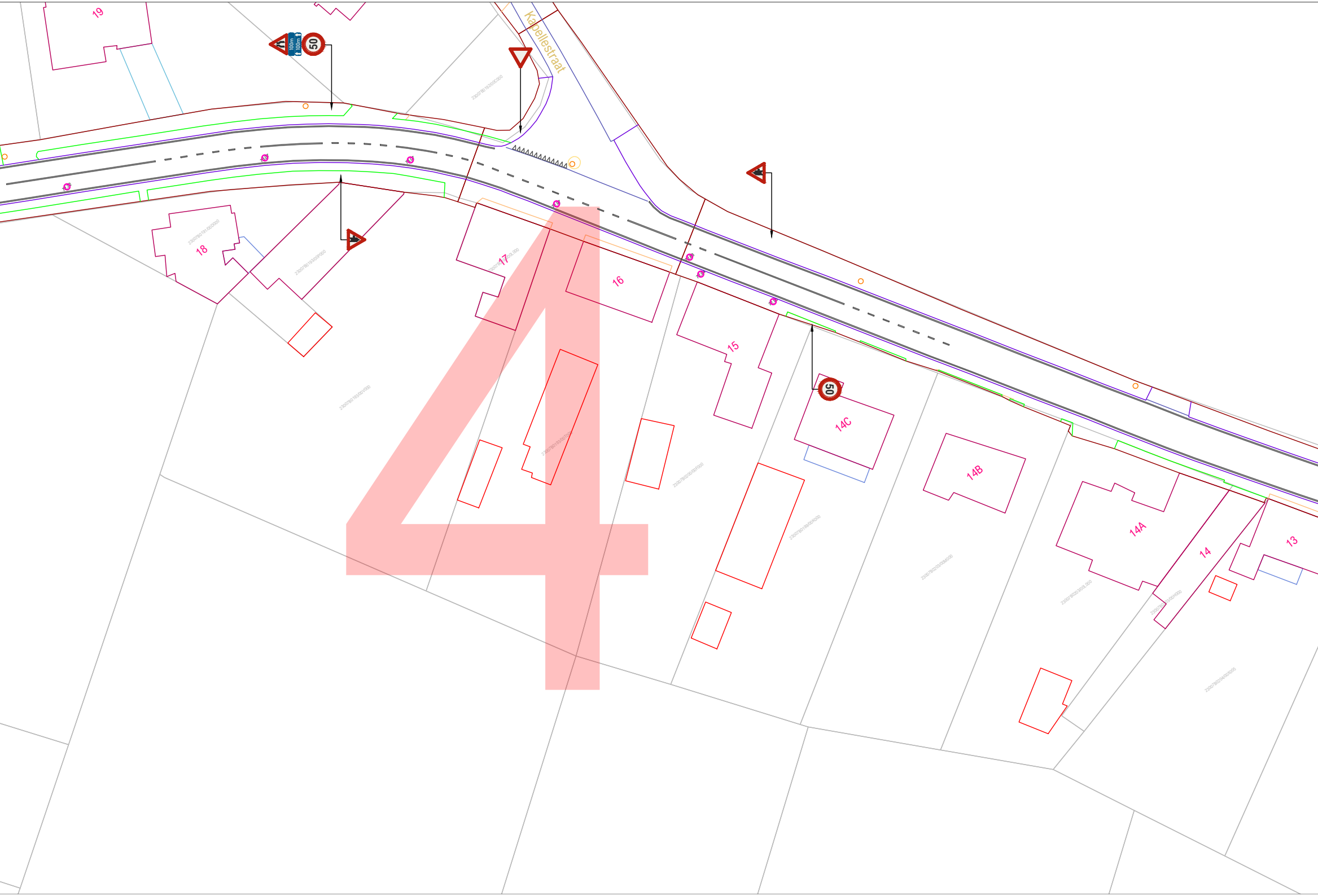
19
100m
100m
50
Kapellestraat
18
17
16
15
50
14C
14B
14A
14
13
4

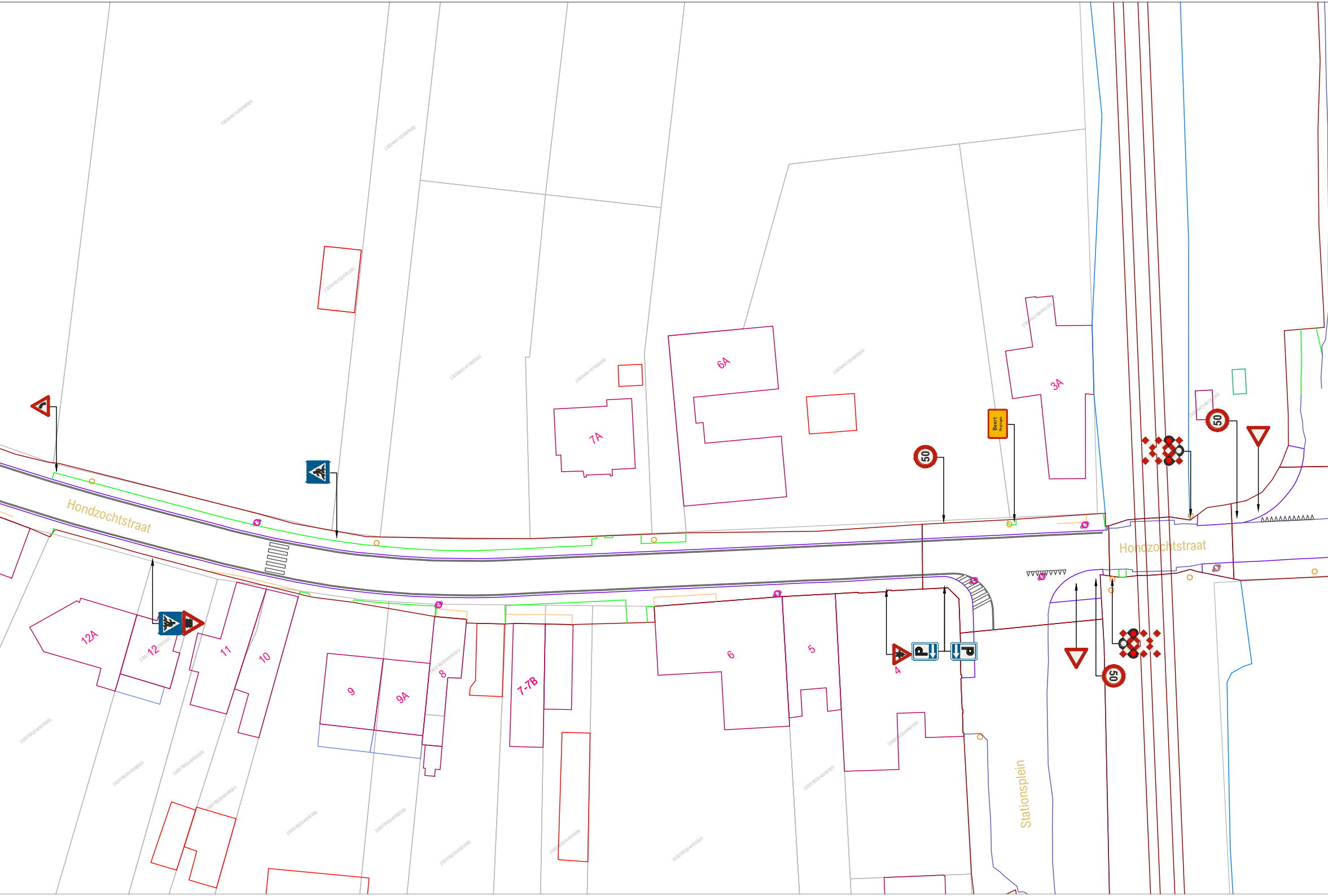
Hondzochtstraat
Hondzochtstraat
Stationsplein
7A
6A
3A
12A
12
11
10
9
9A
8
7-7B
6
5
4
50
50
50
Beert
Pepingen

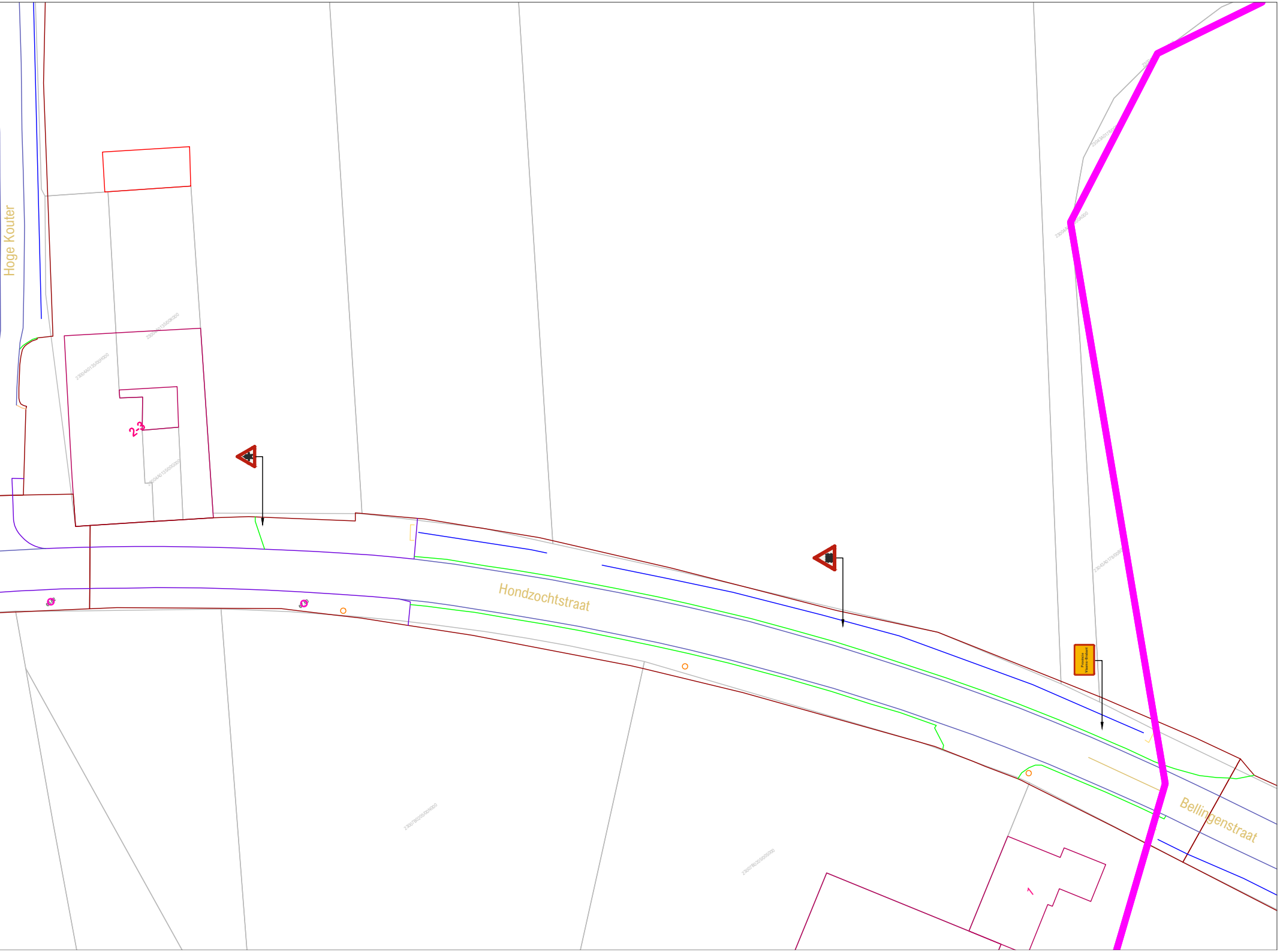
Hoge Kouter
2-3
23004A0135/00H000
23004A0135/00K000
23004A0135/00G000
Hondzochtstraat
Provincie Vlaams-Brabant
23043A0178/00B0
Bellingenstraat
1
23007B0205/00N000
23007B0205/00S000

LIGGINGSPLAN $\frac{1}{10000}$

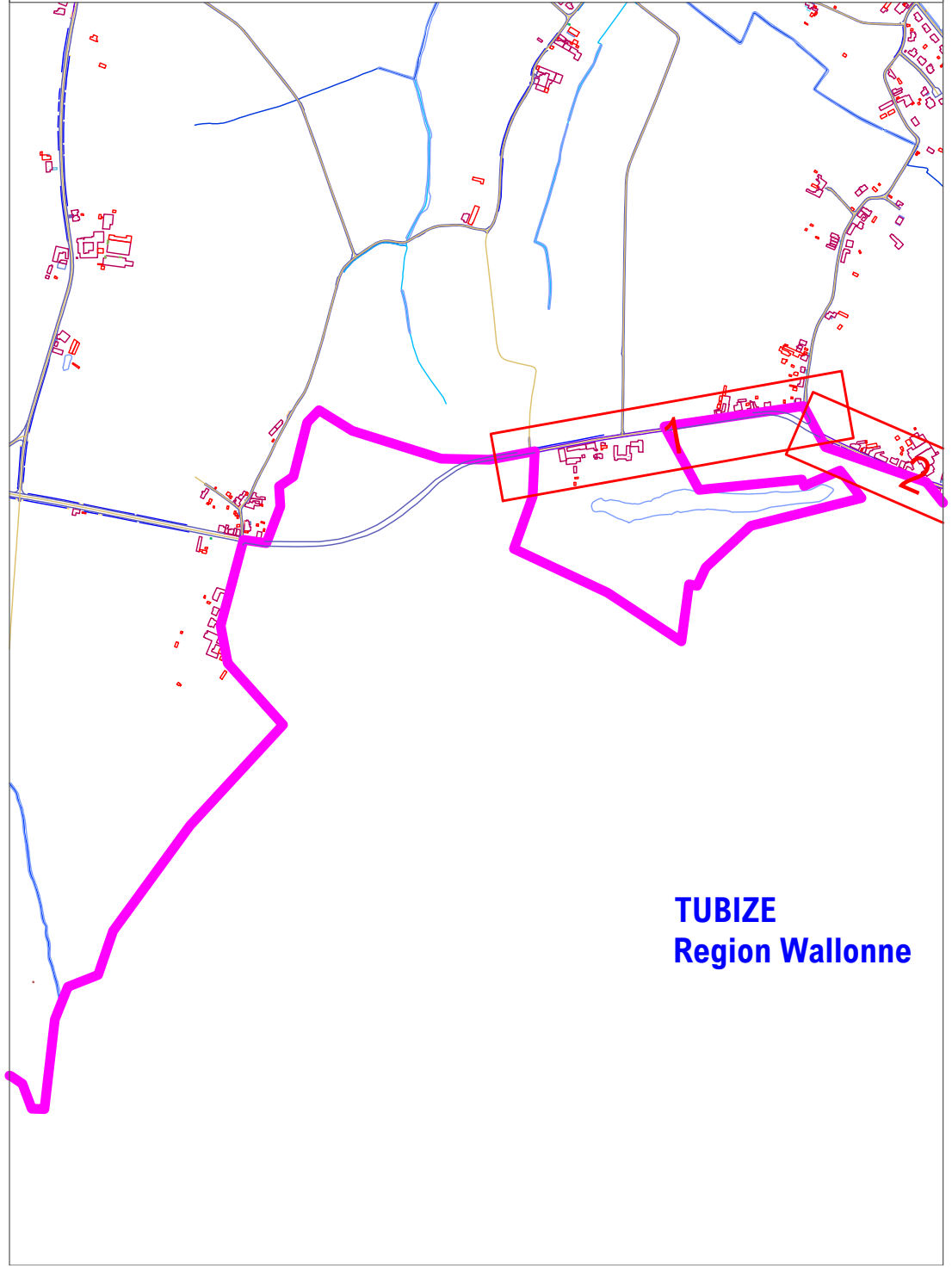
1
2
TUBIZE
Region Wallonne

LIGGINGSPLAN $\frac{1}{10000}$

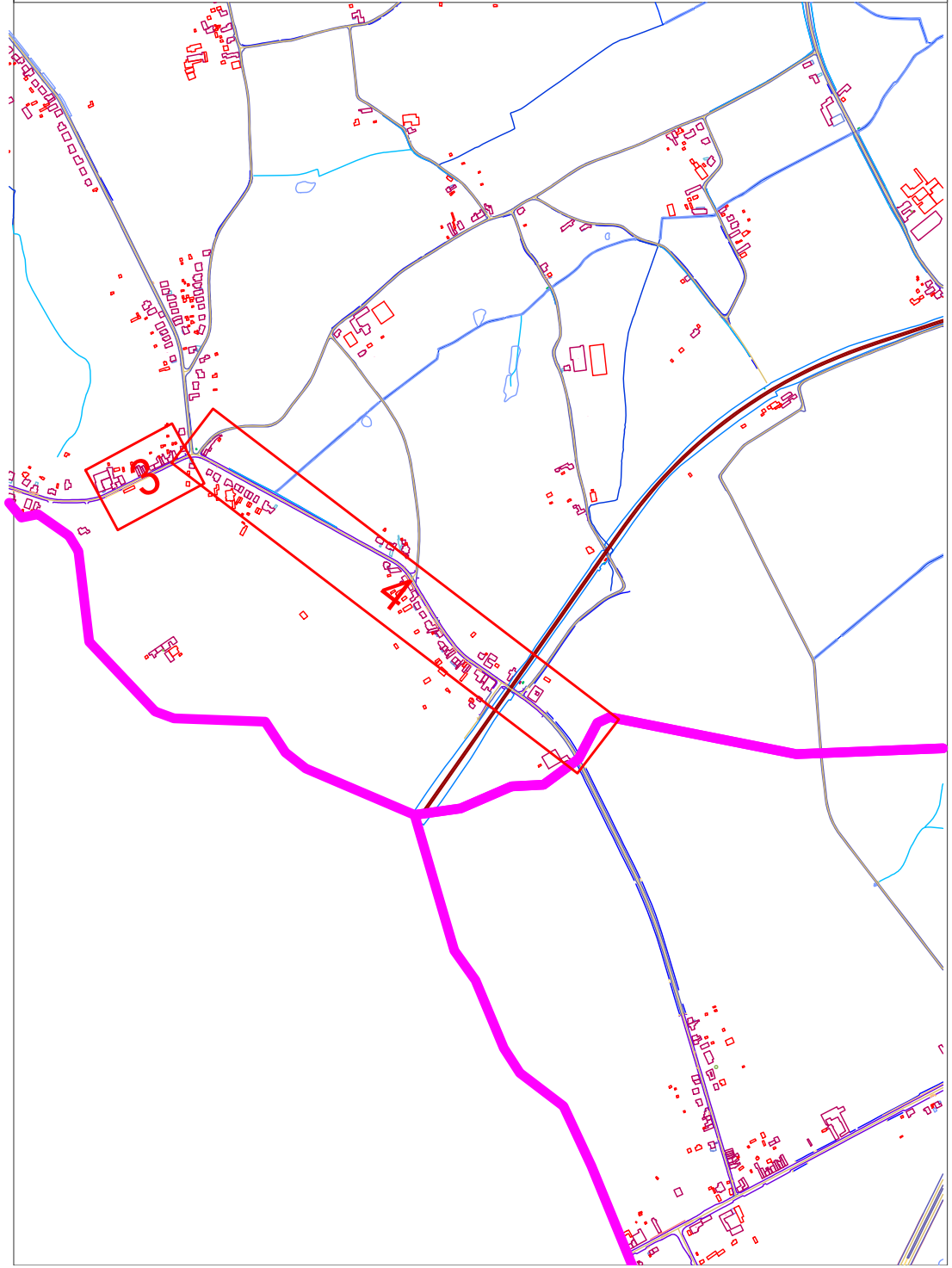

PROVINCIE VLAAMS-BRABANT

GEMEENTE PEPINGEN

Hondzochtstraat

signalisatieplan

OPDRACHTGEVER	ONTWERP	PROJECTGEGEVENS
Lokaal bestuur Pepingen Ninoofsesteenweg 116 1670 PEPINGEN	AACON BV Immerseelstraat 47 2160 WOMMELGEM +32 471 959 486 info@aacon.be | www.aacon.be	Wijzigen parkeerregime ontwerp: Eric Aerts eric.aerts@aacon.be

16700646_Hondzochtstraat_OT_4_4

VERSIE	DATUM	WIJZIGINGEN
V01	27.02.2023	
V02		
V03		
V04		
V05		
V06		
V07		
V08		
V09		
V10		
V11		
V12		
V13		
V14		
V15		
V16		
V17		
V18		
V19		
V20		

ORIËNTATIE

GOEDKEURING CBS

het College van Burgemeester en Schepenen,
zitting van:

de burgemeester, de algemeen directeur,

GOEDKEURING GR

de Gemeenteraad,
zitting van:

de voorzitter, de algemeen directeur,

Basisplan: AGIV - Grootschalig Referentiebestand Vlaanderen - schaal $\frac{1}{500}$