LEGENDE

Delen van de openbare weg

- Rijbaan
- Parkeervak
- Fietssuggestiestrook

Wegaanhorigheden - meubilair

- Paal
- (Oranje) paal met verkeersbord
- Bushok
- Overdekte fietsstalling
- Bergplaats
- Brandkraan
- Cirkelvormig putdeksel
- Vierkant putdeksel
- Parkeermeter / automaat
- Biggenrug

Weginrichting

- Wegbaan
- Vangrail
- Niet afgeboorde verhoging
- Verhoogde boord of kantsteen
- Muur of stootband
- Grens zone zwakke weggebruiker
- Grens onverharde zone
- Rand van de rijbaan
- Spoorrail
- Spoorbaan
- Benedenrand verkeersplateau
- Bovenrand verlaging
- Gracht

Gebouwen en aanhorigheden

- Administratief perceel
- Hoofdgebouw
- Bijgebouw
- Virtuele gevel
- Afdak
- Loopbrug
- Trap
- Ingezonken garagetoegang
- Verheven garagetoegang
- Inrit

Kunstwerken

- Overbrugging
- Cabine
- Watertoren
- Cultuurhistorisch monument
- Hoogspannings- of openbare tv-mast
- Silo / opslagtank

Afbakening gebieden

- Gemeentegrens
- Afbakening bebouwde kom
- Afbakening (woon)erf
- Afbakening zone 30
- Afbakening schoolomgeving
- Afbakening fietszone
- Afbakening zone 50
- Afbakening zone C3
- Afbakening zone C21
- Afbakening zone C23
- Afbakening zone E1
- Afbakening zone E9
- Afbakening voetgangerszone
- Afbakening lage emissiezone
- Afbakening zone luchthavengebied

Faciliteiten visuele beperking

- Geleidetegel
- Noppentegel
- Verende tegel

Wegaanhorigheden fietsers

- Fietsbeugel

Kleurcodes verkeerstekens (VKT) en opschriften labels

- VKT - bestaande toestand - verwijzing opstelling
- VKT te behouden - verwijzing opstelling BT
- VKT te verwijderen - verwijzing meetstaat
- VKT nieuw te plaatsen - verwijzing meetstaat
- VKT te wijzigen - verwijzing meetstaat

Overdruk X

Rood: verkeersbord of paal te verwijderen
Oranje: af te dekken, draaien of tijdelijk verwijderen

VERKEERSLICHTEN SYMBOLEN

- Seinpaal
- Boogpaal 3,5m
- Boogpaal 7,5m
- Galgpaal
- Portaal
- Lantaarn 300 vtgn
- Lantaarn 200 vtgn
- Lantaarn 200 vtgn + herhalingslicht op ooghoogte
- Voetgangerslicht
- Lantaarn 200 voor fietsers
- Lantaarn 200 voor fietsers + herhalingslicht op ooghoogte
- Drukknop
- Lichtnagel
- Inwendig verlichte kegel
- Inwendig verlichte kegel met verkeersbord
- Inwendig verlicht verkeersbord
- Prefab verkeerseiland
- Lus met verhoogde gevoeligheid voor motorrijders
- Lus voor voertuigen
- Detectie voor stilstaande voertuigen
- Videodetectie
- Selectieve lus
- Lus rood licht camera
- Rood licht camera

Verkeersborden die transparant zijn weergegeven zijn opgesteld in de betreffende straat, maar behoren niet tot het aanvullend reglement van deze straat. Zij worden geregeld in een gebiedsdekkend reglement, of zijn het gevolg van een maatregel in een andere straat, en worden in het aanvullend reglement van die straat opgenomen.
Voor de volledigheid en met het oog op de correcte hiërarchie in de opstelling worden ze toch grafisch weergegeven.

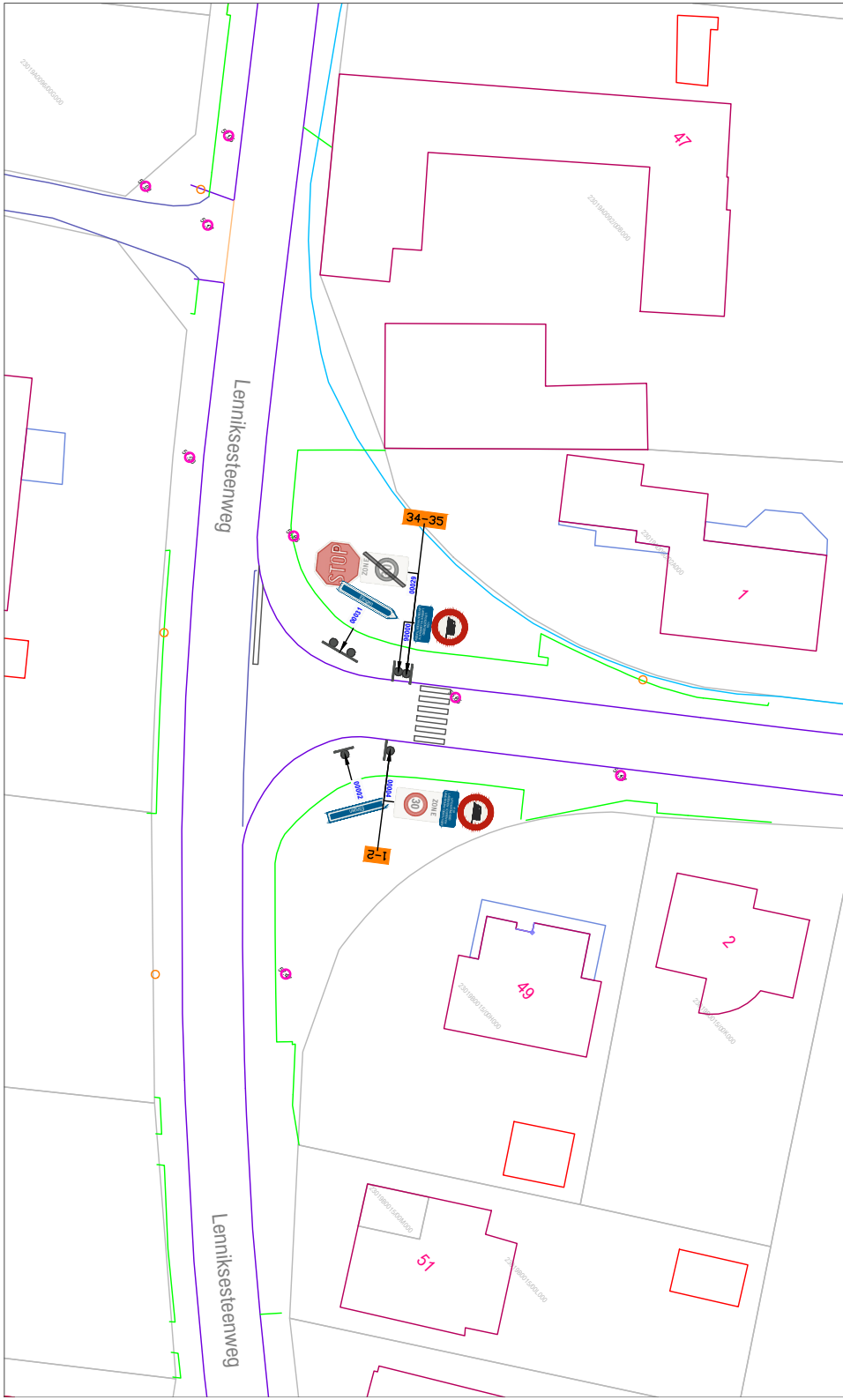
Lenniksesteenweg
47
1
34-35
STOP
ZONE
00029
00031
00006
00002
00004
30
ZONE
1-2
2
49
51
Lenniksesteenweg

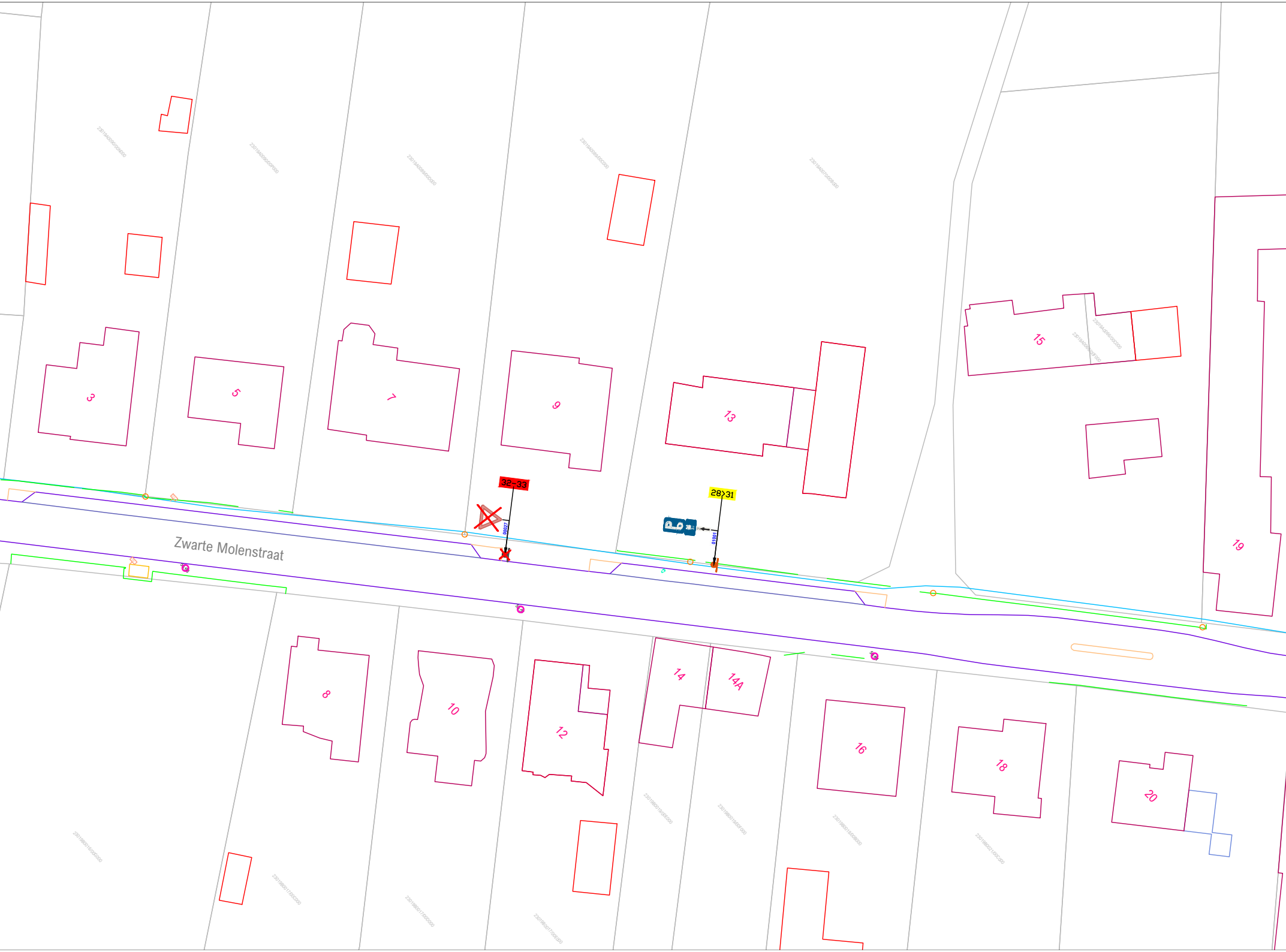
23019A0090/00N000
23019A0090/00P000
23019A0089/00D000
23019A0089/00C000
23019A0070/00B000
23019A0066/00C000
23019A0066/00F000
3
5
7
9
13
15
19
32-33
00027
28>31
01001
Zwarte Molenstraat
8
10
12
14
14A
16
18
20
23019B0019/00E000
23019B0019/00F000
23019B0018/00B000
23019B0021/00C000
23019B0016/00G000
23019B0017/00C000
23019B0017/00D000
23019B0017/00E000

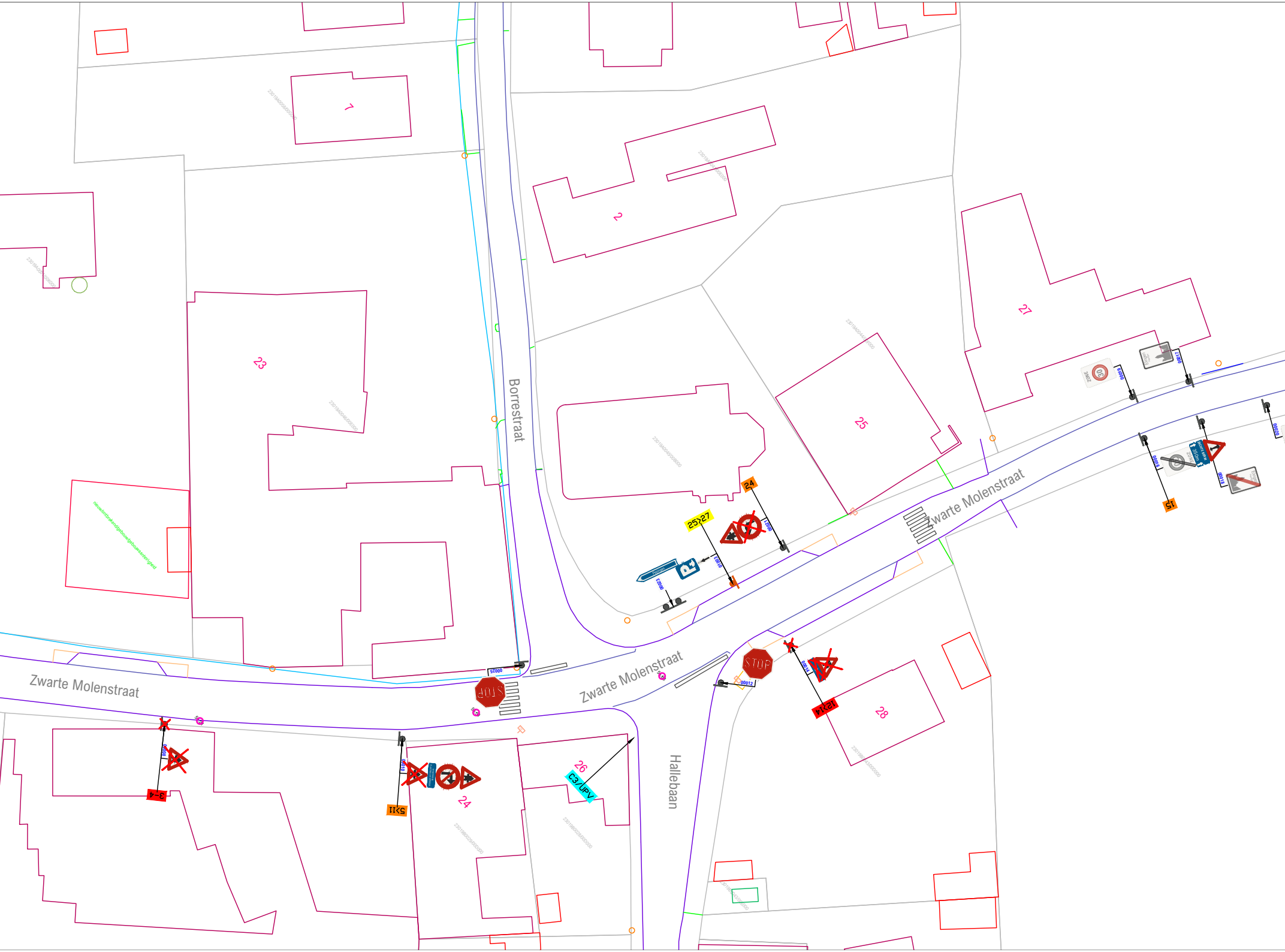
Borrestraat
Zwarte Molenstraat
Zwarte Molenstraat
Zwarte Molenstraat
Hallebaan
1
2
23
25
27
24
26
28
24
25>27
15
5>11
3-4
12>14
C3/UPV
STOP
STOP
ZONE 30

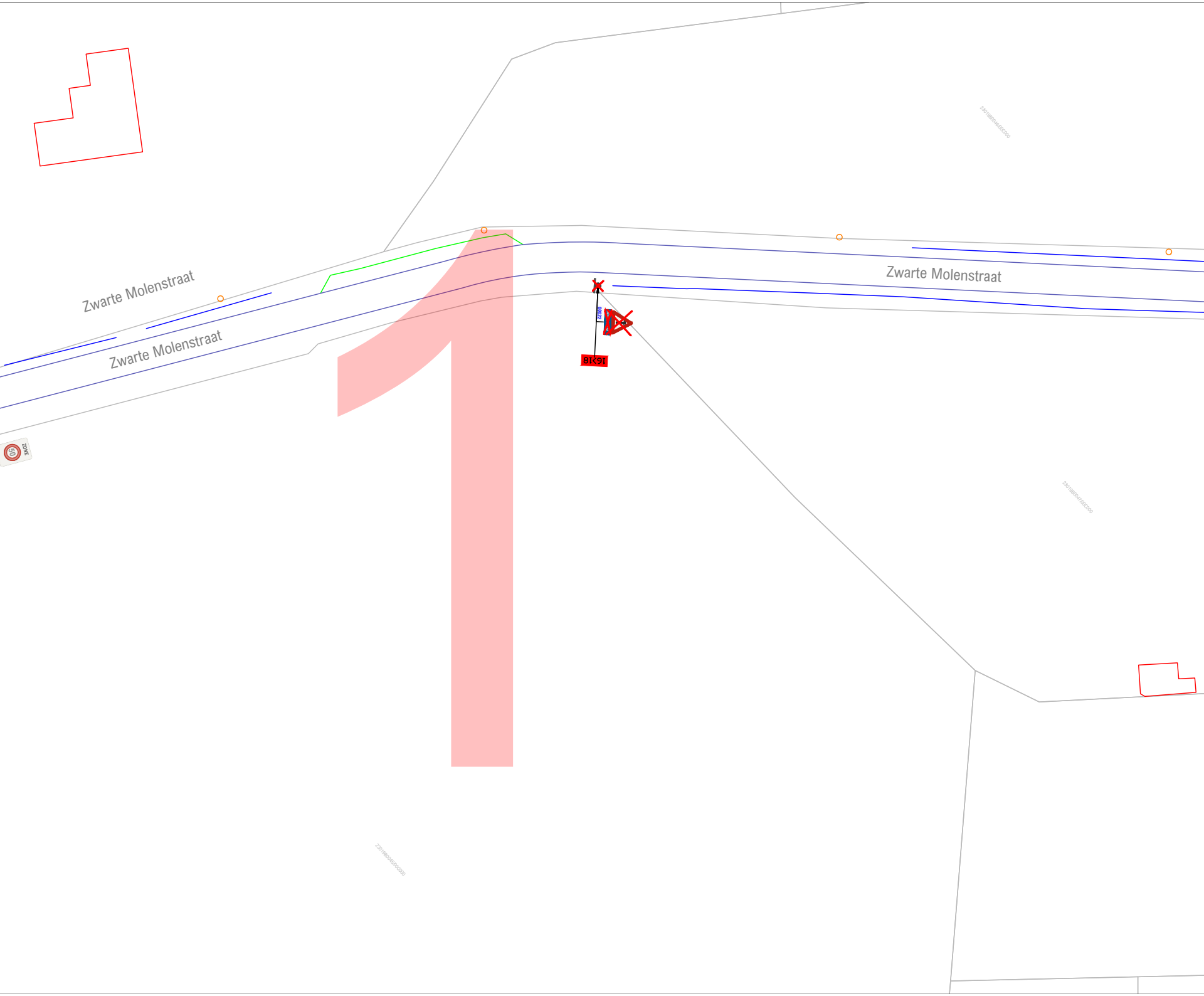
Zwarte Molenstraat
Zwarte Molenstraat
Zwarte Molenstraat
23019B0046/00C000
23019B0047/00C000
23019B0045/00C000
1
00022
16>18
50
ZONE

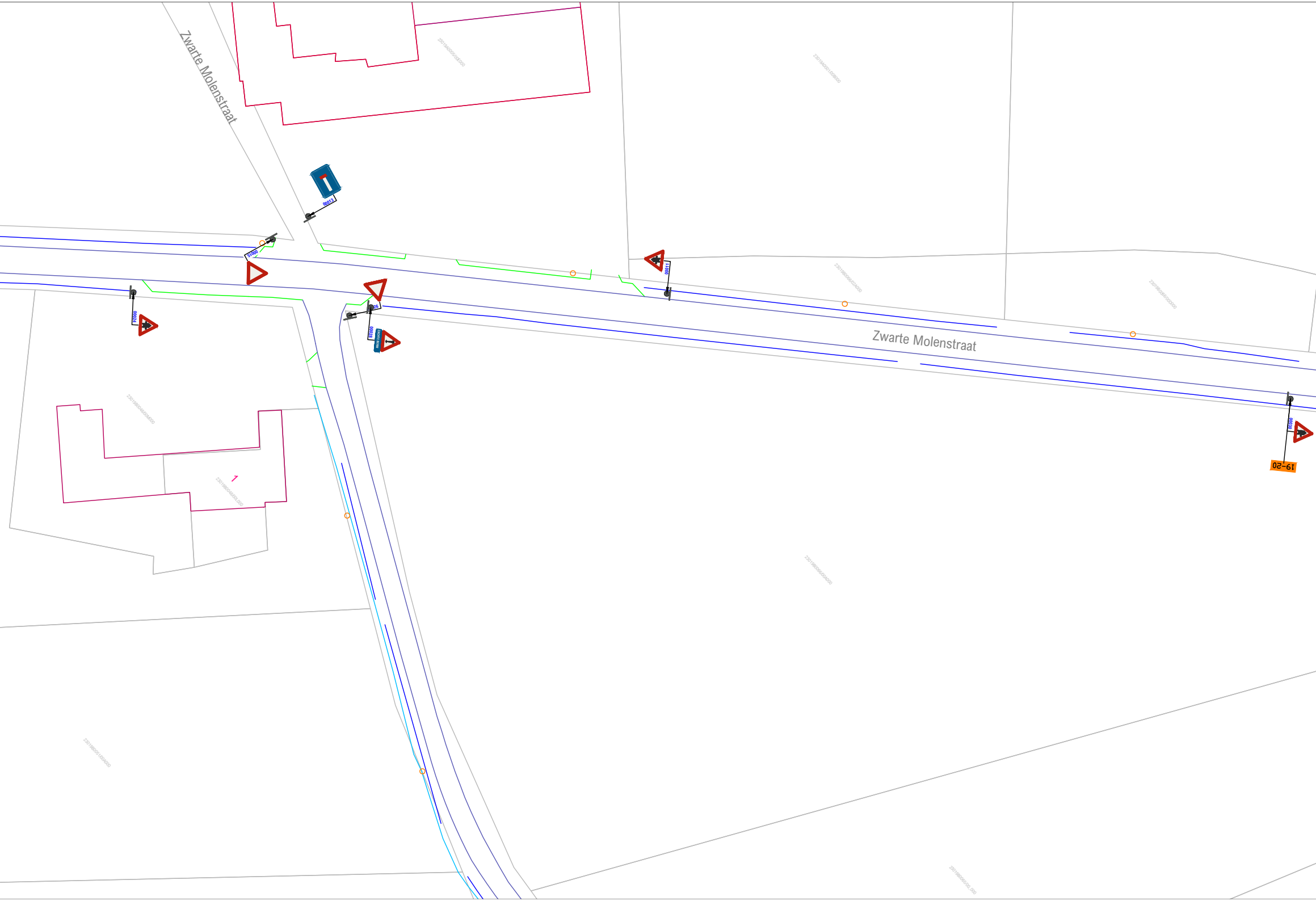
Zwarte Molenstraat
00013
00015
00026
00028
ZACHTE BERM
00024
00011
Zwarte Molenstraat
00030
02-61

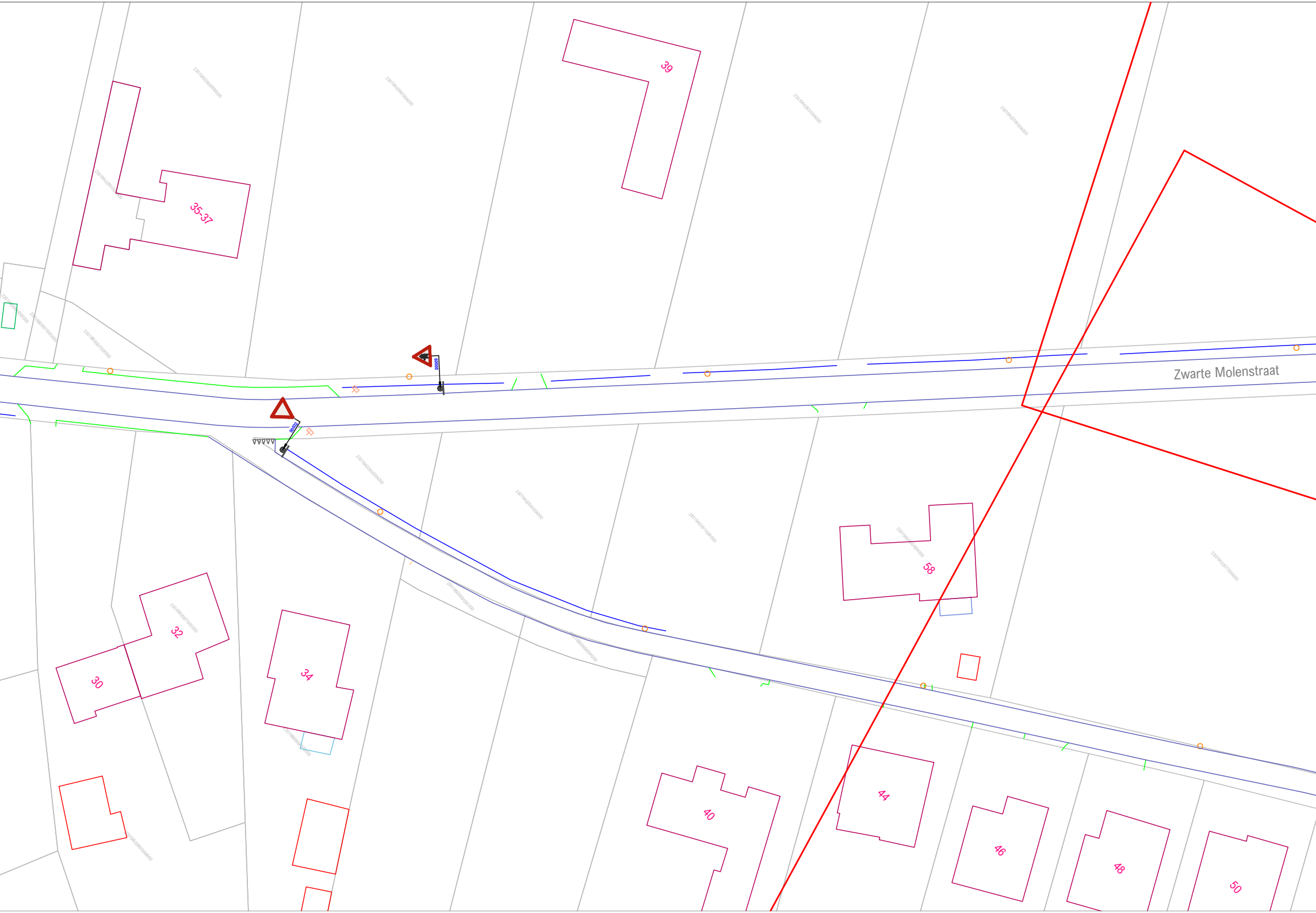

39
35-37
Zwarte Molenstraat
58
32
30
34
40
44
46
48
50
00009
00032
23019A0280/00M000
23019A0266/00A000
23019A0262/00A000
23019A0259/00A000
23019B0067/00G000
23019B0067/00F000
23019A0265/00A000
23019A0264/00A000
23019A0261/00A000
23019A0260/00A000
23019A0257/00A000
23019B0067/00E000
23019B0069/00L000
23019B0069/00H000
23019B0068/00M000

LIGGINGSPLAN $\frac{1}{10000}$

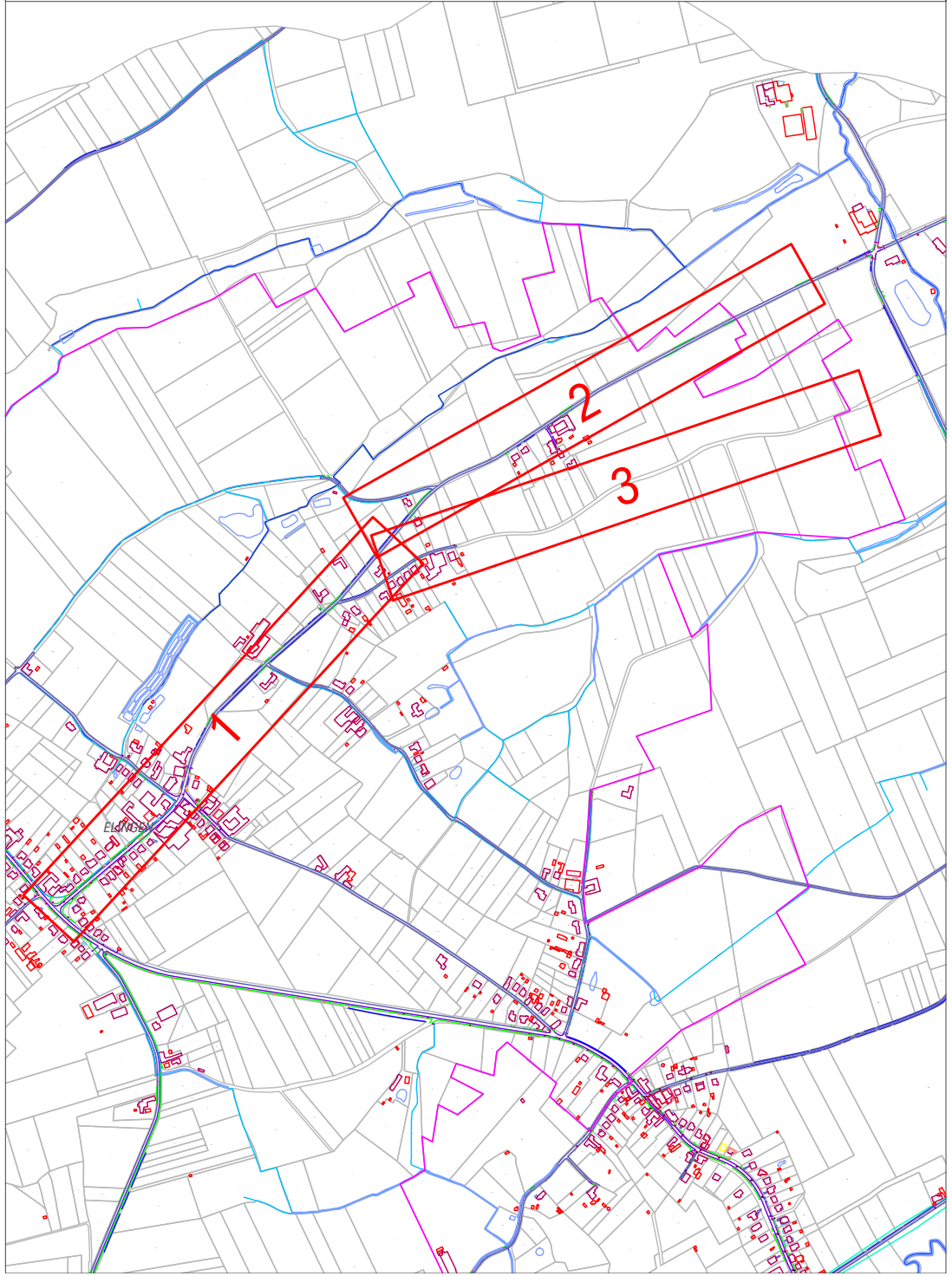
2
3
1
ELINGEN

PROVINCIE VLAAMS-BRABANT

GEMEENTE PEPINGEN

Zwarte Molenstraat

signalisatieplan

OPDRACHTGEVER	ONTWERP	PROJECTGEGEVENS
Lokaal bestuur Pepingen Ninoofsesteenweg 116 1670 PEPINGEN	AACON BV Immerseelstraat 47 2160 WOMMELGEM +32 471 959 486 info@aacon.be | www.aacon.be	16701109 Wijziging parkeerregime ontwerp: Eric Aerts eric.aerts@aacon.be

19701109_ZwarteMolenstraat_TP_1_3

VERSIE	DATUM	WIJZIGINGEN
V01	11.06.2025	
V02		
V03		
V04		
V05		
V06		
V07		
V08		
V09		
V10		
V11		
V12		
V13		
V14		
V15		
V16		
V17		
V18		
V19		
V20		

ORIËNTATIE	GOEDKEURING CBS	GOEDKEURING GR
	het College van Burgemeester en Schepenen, zitting van: de burgemeester, de algemeen directeur,	de Gemeenteraad, zitting van: de voorzitter, de algemeen directeur,

Basisplan: AGIV - Grootschalig Referentiebestand Vlaanderen - schaal $\frac{1}{500}$