# LEGENDE

### Delen van de openbare weg

- ▬ Rijbaan
- ▬ Parkeervak
- ▬ Fietssuggestiestrook
- ▭
- ▭

### Wegaanhorigheden - meubilair

- ○ Paal
- Paal met verkeersbord
- ▭ Bushok
- ▭ Overdekte fietsstalling
- ▭ Bergplaats
- Brandkraan
- ○ Cirkelvormig putdeksel
- Vierkant putdeksel
- Parkeermeter / automaat
- Biggenrug

### Weginrichting

- — Wegbaan
- — Vangrail
- — Niet afgeboorde verhoging
- — Verhoogde boord of kantsteen
- — Muur of stootband
- — Grens zone zwakke weggebruiker
- — Grens onverharde zone
- — Rand van de rijbaan
- — Spoorrail
- — Spoorbaan
- — Benedenrand verkeersplateau
- — Bovenrand verlaging
- — Gracht

### Gebouwen en aanhorigheden

- — Administratief perceel
- — Hoofdgebouw
- — Bijgebouw
- — Virtuele gevel
- — Afdak
- — Loopbrug
- — Trap
- — Ingezonken garagetoegang
- — Verheven garagetoegang
- — Inrit

### Kunstwerken

- — Overbrugging
- — Cabine
- — Watertoren
- — Cultuurhistorisch monument
- — Hoogspannings- of openbare tv-mast
- — Silo / opslagtank

### Afbakening gebieden

- ▬ Gemeentegrens
- ▬ Afbakening bebouwde kom
- ▬ Afbakening (woon)erf
- ▬ Afbakening zone 30
- ▬ Afbakening schoolomgeving
- ▬ Afbakening fietszone
- ▬ Afbakening zone 50
- ▬ Afbakening zone C3
- ▬ Afbakening zone C21
- ▬ Afbakening zone C23
- ▬ Afbakening zone E1
- ▬ Afbakening zone E9
- ▬ Afbakening voetgangerszone
- ▬ Afbakening lage emissiezone
- ▬ Afbakening zone luchthavengebied

### Faciliteiten visuele beperking

- Geleidetegel
- Noppentegel
- Verende tegel

### Wegaanhorigheden fietsers

- Fietsbeugel

## CODERING VERKEERSBORDEN

### Algemene staat van het verkeersbord

A. Goede staat
B. Redelijke staat - vervanging voorzien < 5j
C. Slechte staat - te verwijderen

### Detail van het verkeersbord

D. Opschrift / symbool niet conform
E. Afmeting niet conform
F. Kleur of vorm niet conform
G. Kleuren / opschriften / symbool vervaagd of onleesbaar
H. Schade aan het bord
I. Bord hangt scheef of los
J. Oriëntatie van het bord niet correct

### Combinatie van verkeersborden

K. Hoofdbord ontbreekt
L. Onderbord ontbreekt
M. Onderbord niet voorzien bij hoofdbord
N. Combinatie niet voorzien
O. Onderlinge hiërarchie niet gerespecteerd

### Steun of staander

P. Steun / staander niet conforme kleur
Q. Steun / staander beschadigd
R. Steun / staander scheef

### Opstelling

S. Hinderlijk opgesteld - minimumhoogte
T. Hinderlijk opgesteld - plaatskeuze
U. Foutieve plaatsingsafstand
V. Slecht zichtbaar

### Evaluatie algemeen

W. Correct geplaatst
X. Overbodig
Y. Verboden te gebruiken

### Acties tijdelijke omstandigheden

Z. Afdekken / draaien / tijdelijk verwijderen

### Kleurcodes verkeerstekens (VKT) en opschriften labels

- ▭ VKT - bestaande toestand - verwijzing opstelling
- 🟩 VKT te behouden - verwijzing opstelling BT
- 🟥 VKT te verwijderen - verwijzing meetstaat
- 🟨 VKT nieuw te plaatsen - verwijzing meetstaat
- 🟧 VKT te wijzigen - verwijzing meetstaat

### Overdruk X

Rood: verkeersbord of paal te verwijderen
Oranje: af te dekken, draaien of tijdelijk verwijderen

## VERKEERSLICHTEN SYMBOLEN

- ○ Seinpaal
- ○—○ Boogpaal 3,5m
- ○—○ Boogpaal 7,5m
- Galgpaal
- Portaal
- Lantaarn 300 vtgn
- Lantaarn 200 vtgn
- Lantaarn 200 vtgn + herhalingslicht op ooghoogte
- Voetgangerslicht
- Lantaarn 200 voor fietsers
- Lantaarn 200 voor fietsers + herhalingslicht op ooghoogte
- Drukknop
- ★ Lichtnagel
- Inwendig verlichte kegel
- Inwendig verlichte kegel met verkeersbord
- Inwendig verlicht verkeersbord
- Prefab verkeerseiland
- Lus met verhoogde gevoeligheid voor motorrijders
- ▬ Lus voor voertuigen
- ● Detectie voor stilstaande voertuigen
- ⊠ Videodetectie
- ▭ Selectieve lus
- ▭ Lus rood licht camera
- ● RLC Rood licht camera

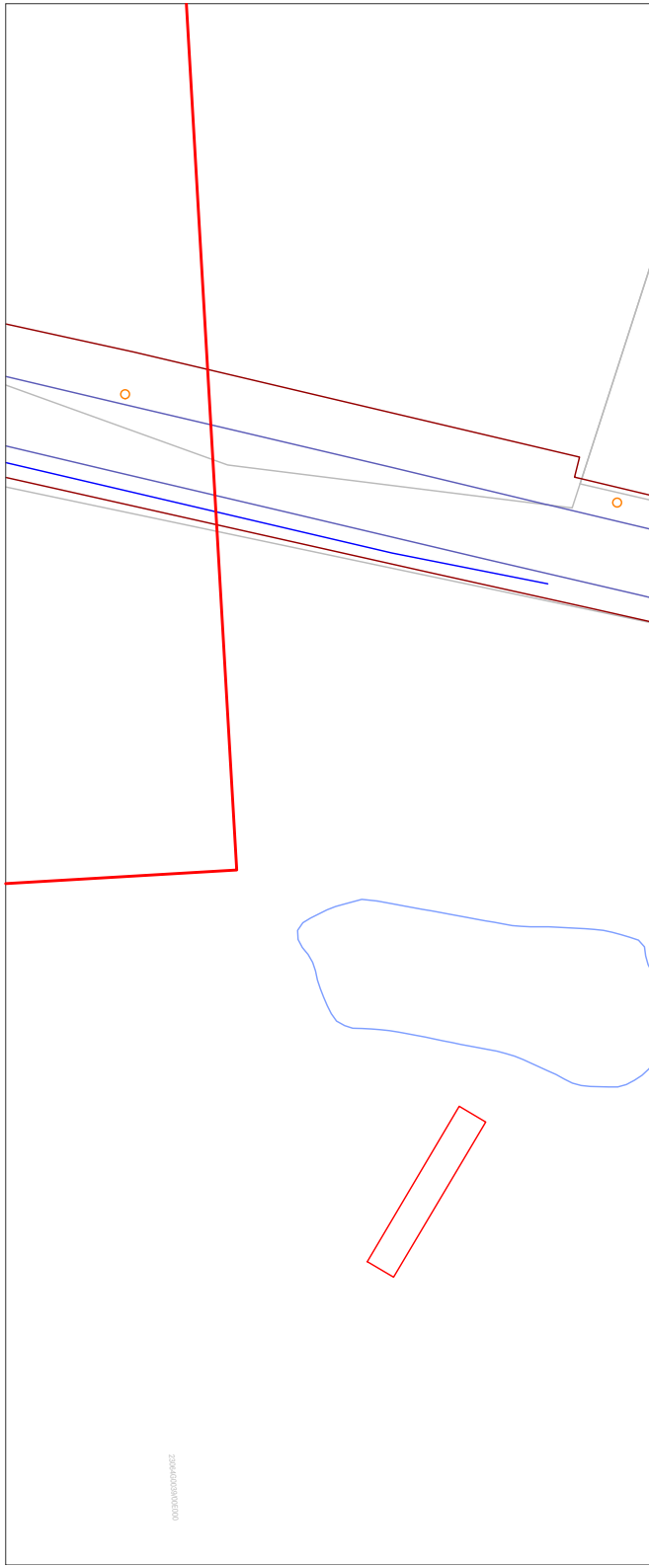

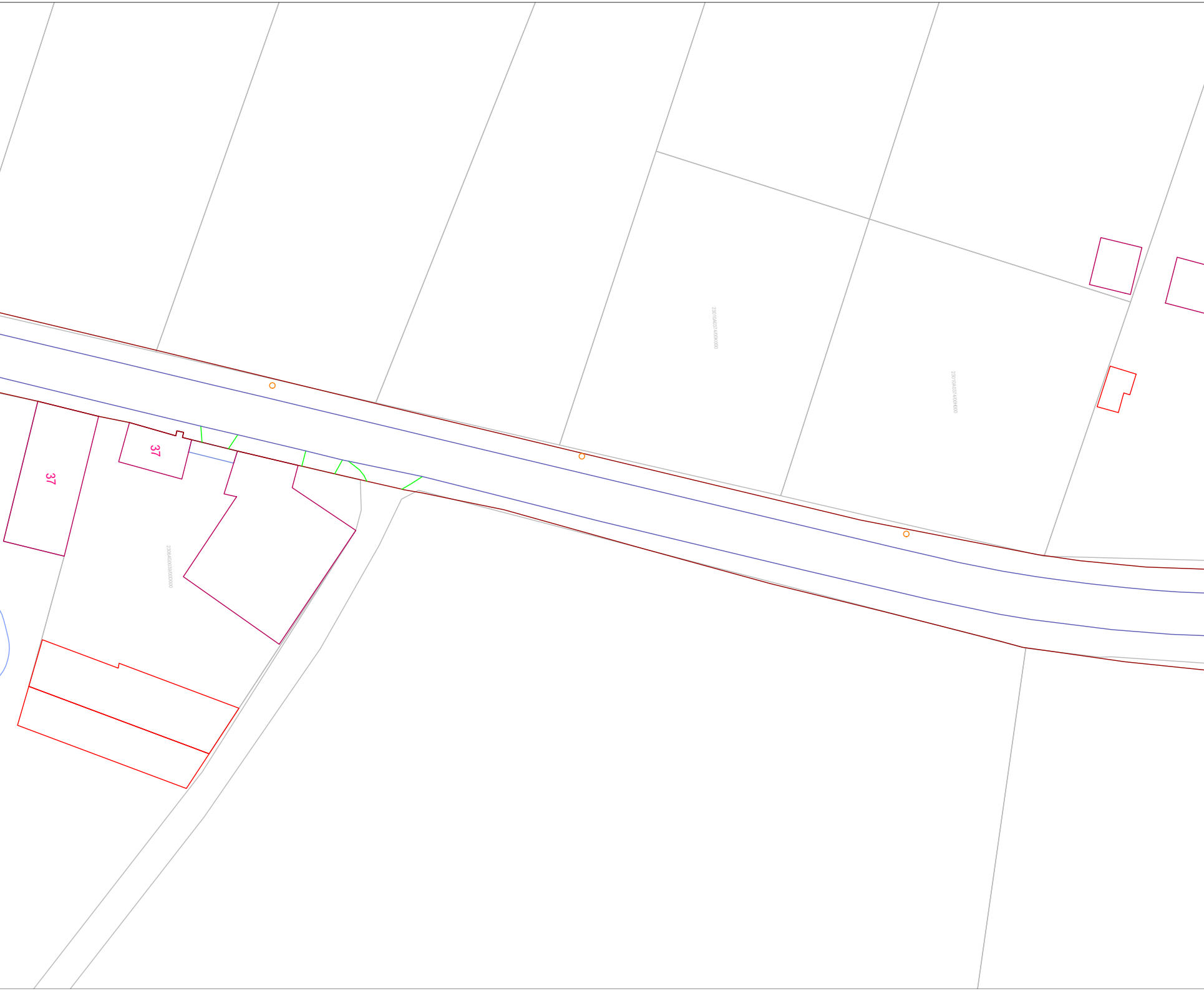
37
37
23010A037400K000
23010A037400H000
23064G0039D00000

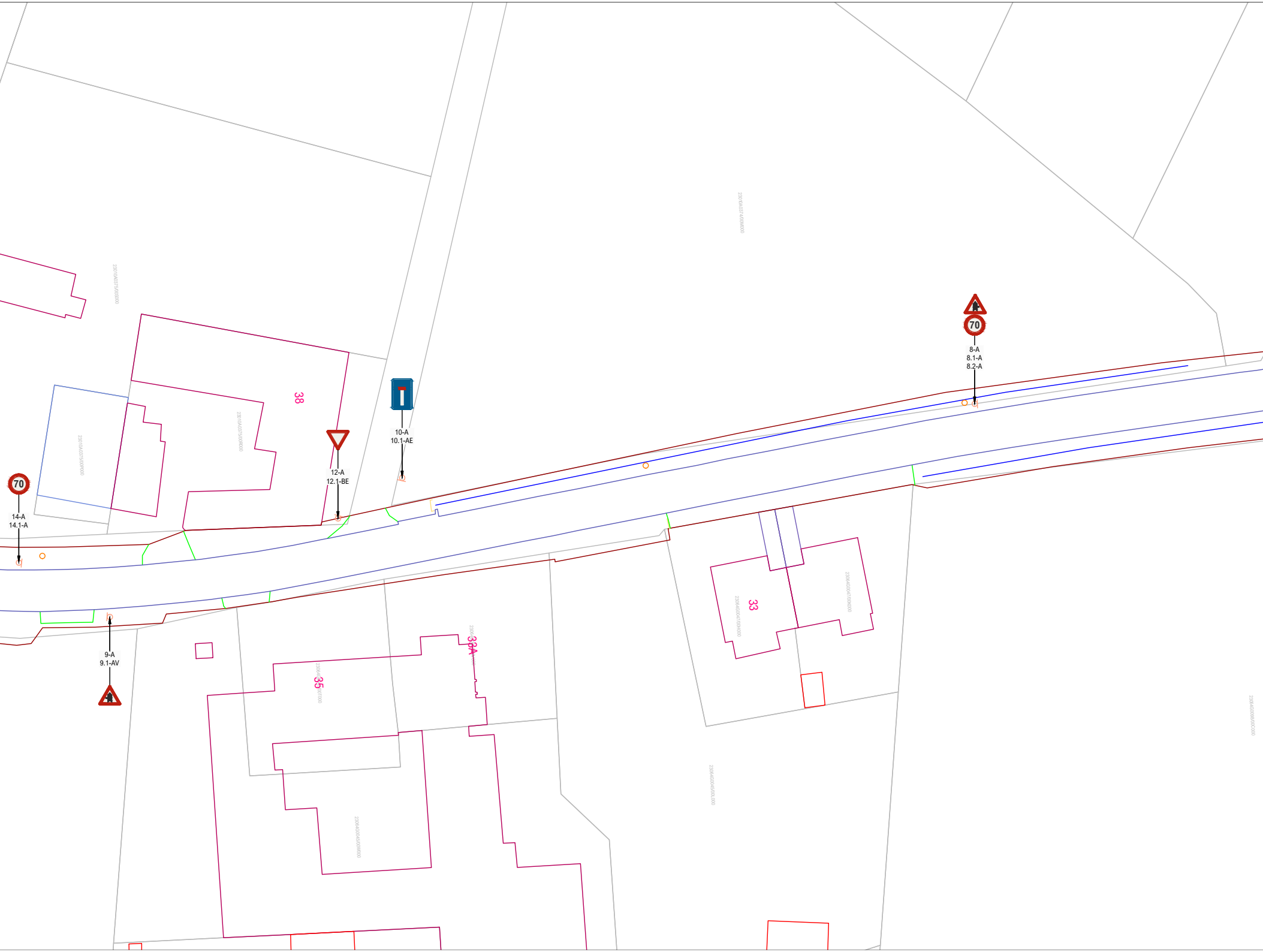
70
8-A
8.1-A
8.2-A
10-A
10.1-AE
12-A
12.1-BE
70
14-A
14.1-A
38
9-A
9.1-AV
35
33A
33

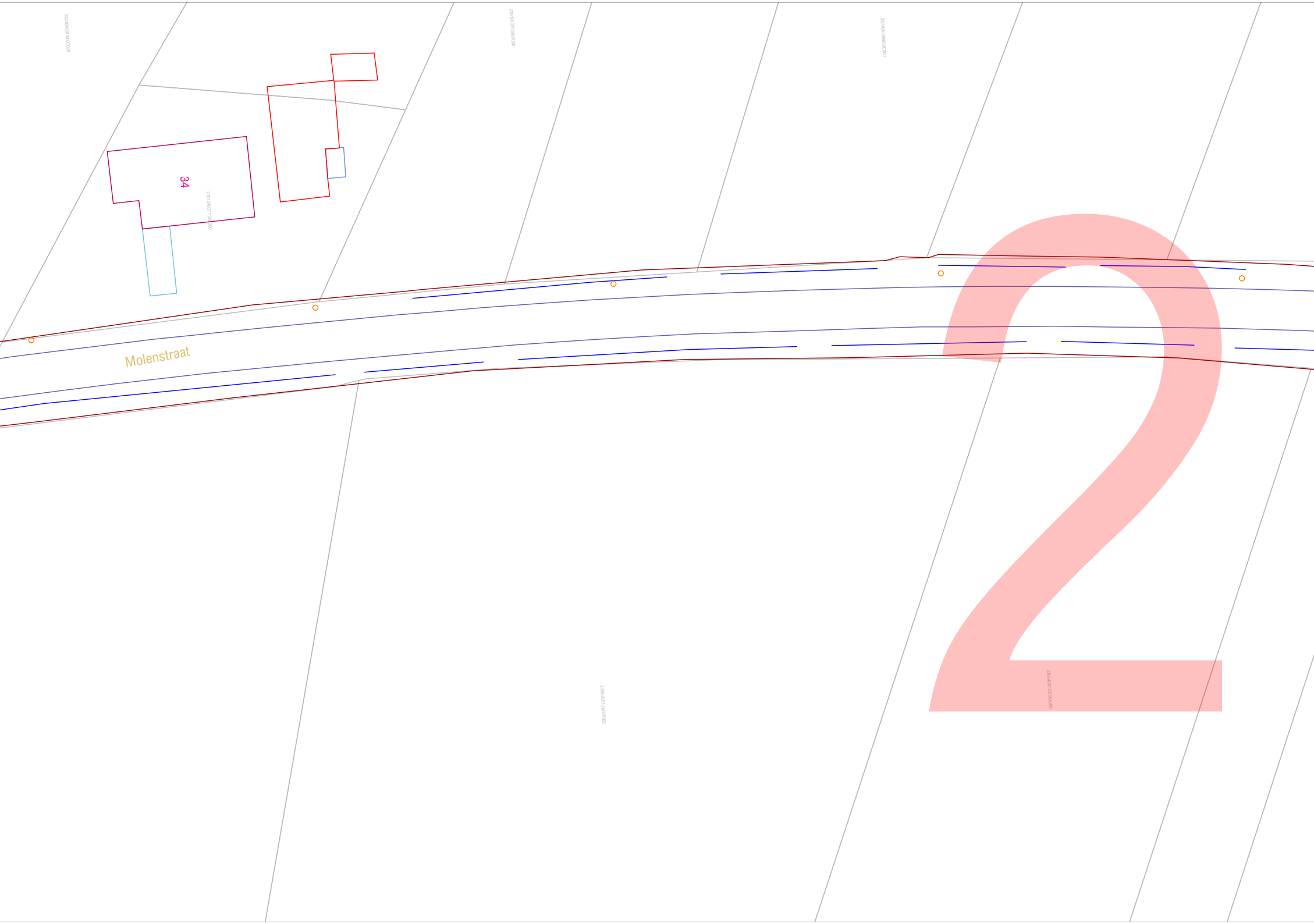
23010A0379/00T000
23010A0373/00F000
23010A0389/00C000
34
23010A0371/00P000
Molenstraat
2
23064G0101/00F000
23064G0103/00M000

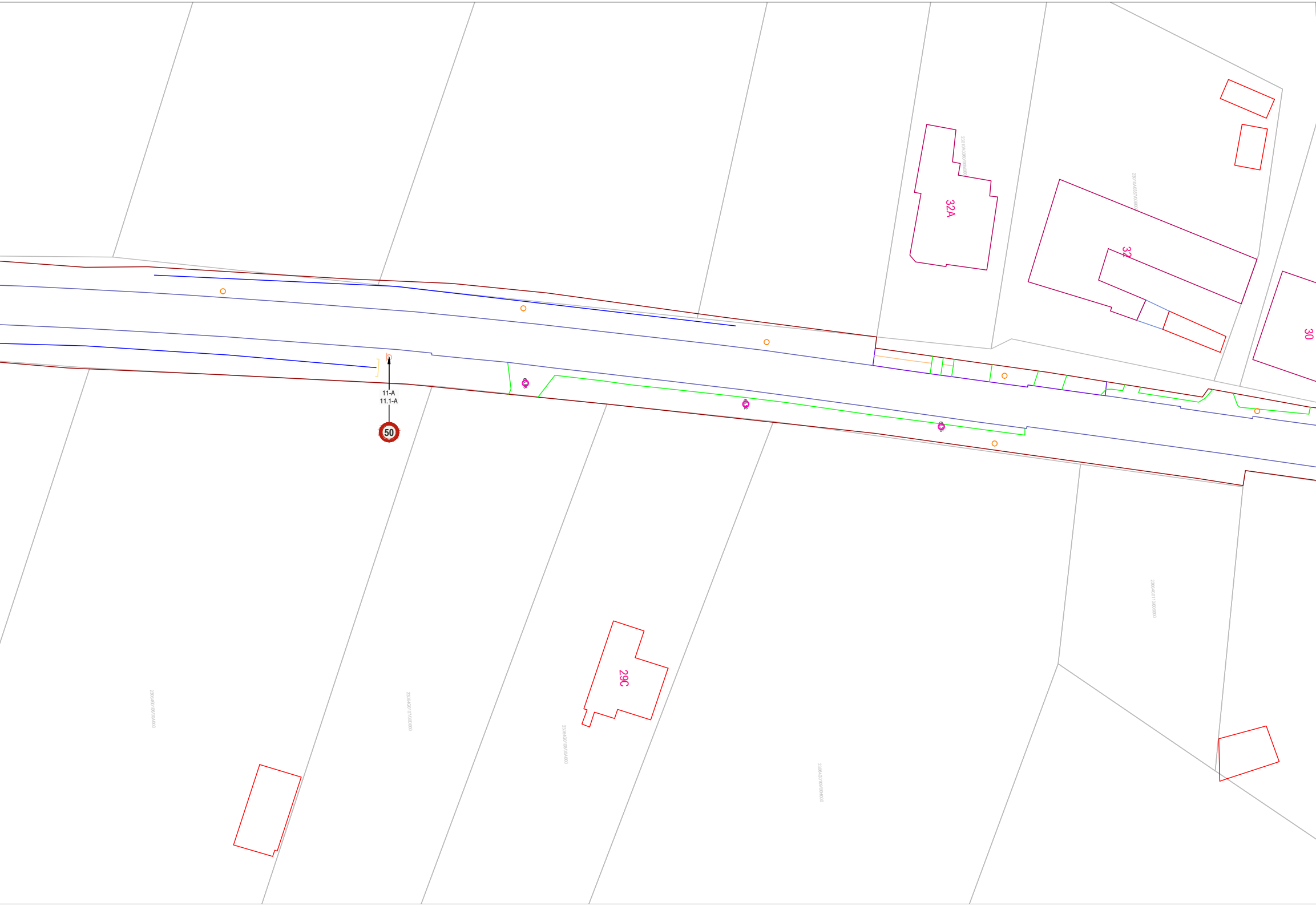
32A
23010A0360/00M000
23010A0357/00B000
32
30
11-A
11.1-A
50
29C
23064G0106/00M000
23064G0107/00O000
23064G0108/00A000
23064G0109/00H000
23064G0110/00S000

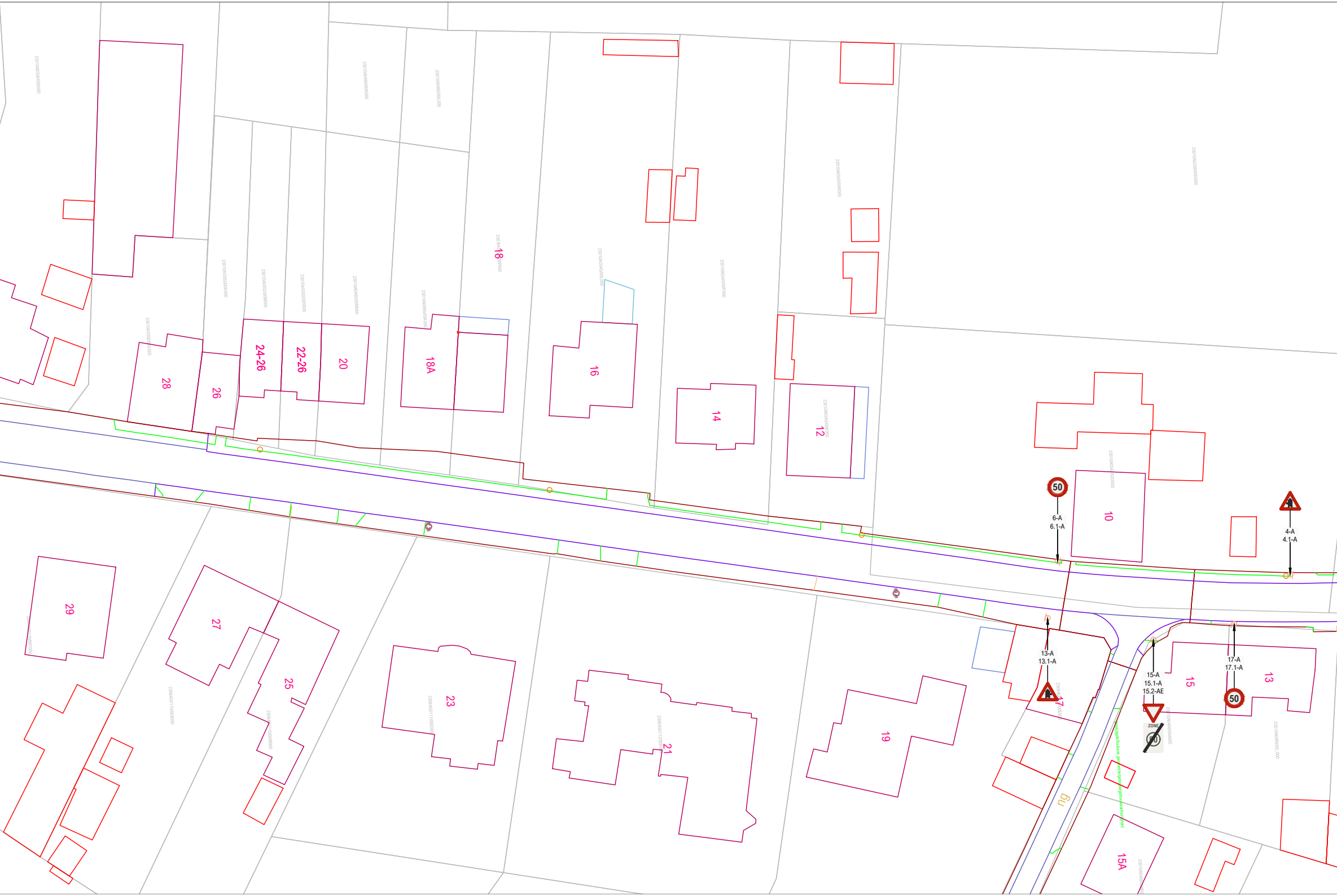
28
26
24-26
22-26
20
18A
18
16
14
12
10
50
6-A
6.1-A
4-A
4.1-A
29
27
25
23
21
19
17
13-A
13.1-A
15-A
15.1-A
15.2-AE
ZONE
50
15
17-A
17.1-A
50
13
ng
15A

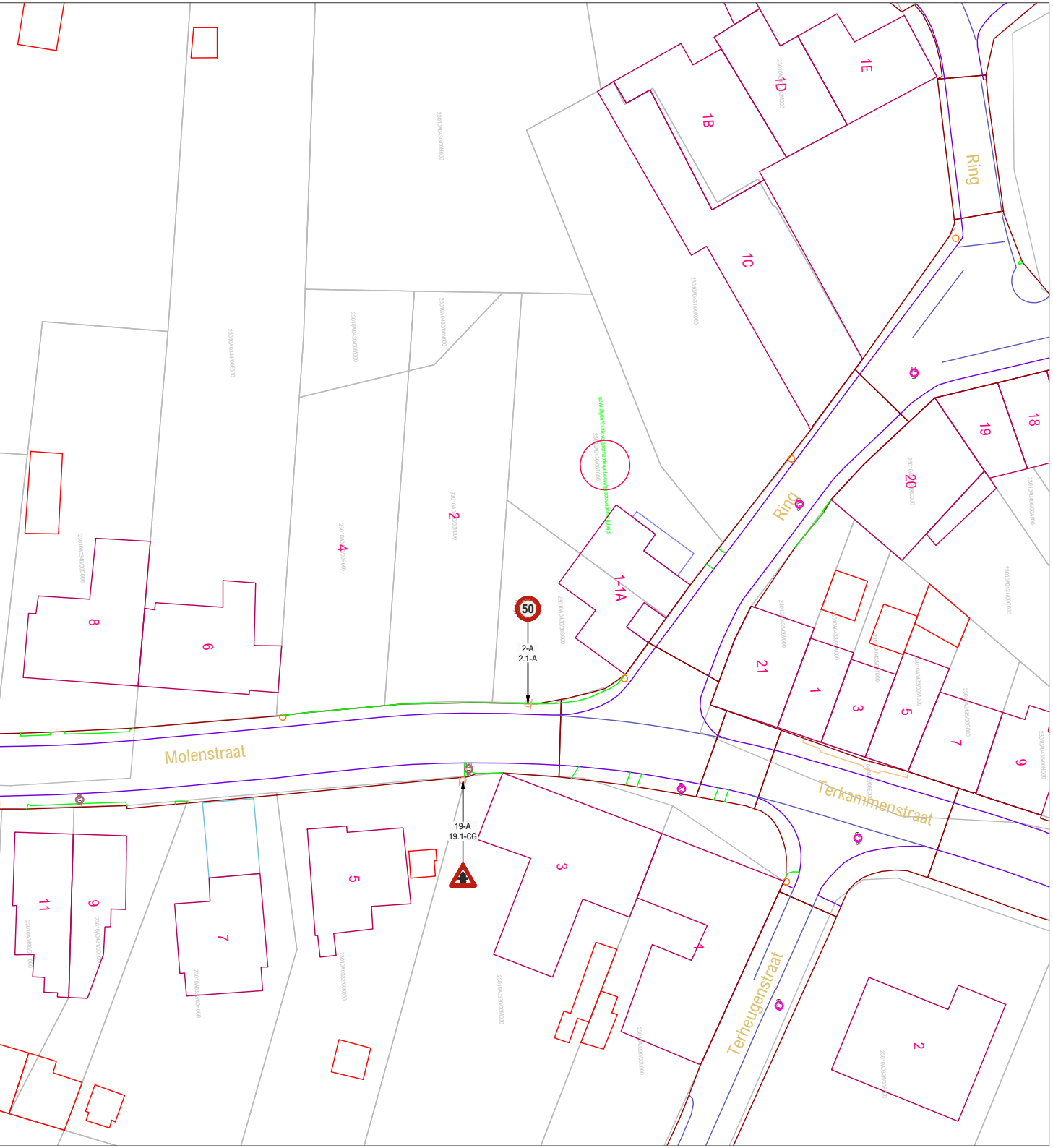
Molenstraat
Ring
Ring
Terkammenstraat
Terheugenstraat
50
2-A
2.1-A
19-A
19.1-CG
1D
1E
1B
1C
1-1A
2
4
6
8
20
19
18
21
1
3
5
7
9
11
9
7
5
3
1
2

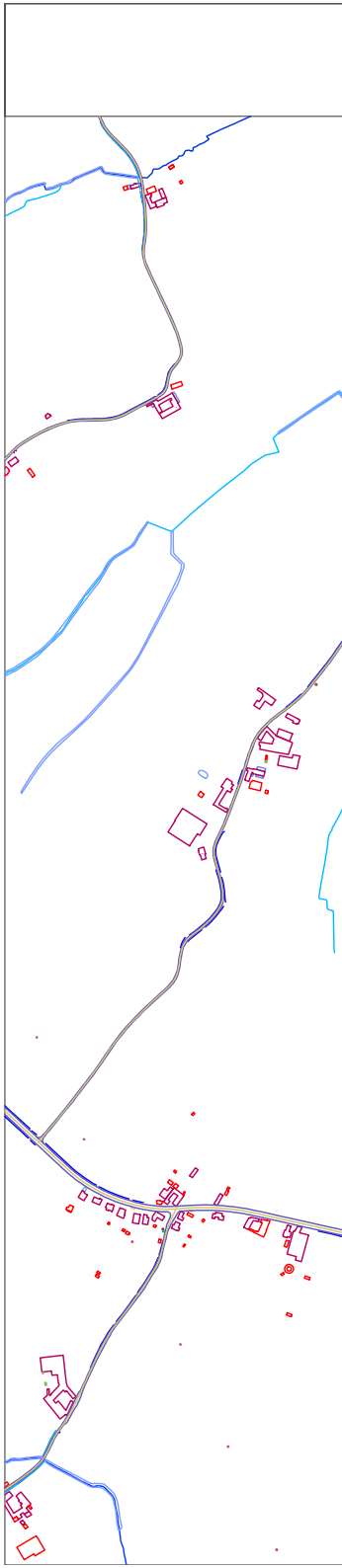

## LIGGINGSPLAN $\frac{1}{10000}$

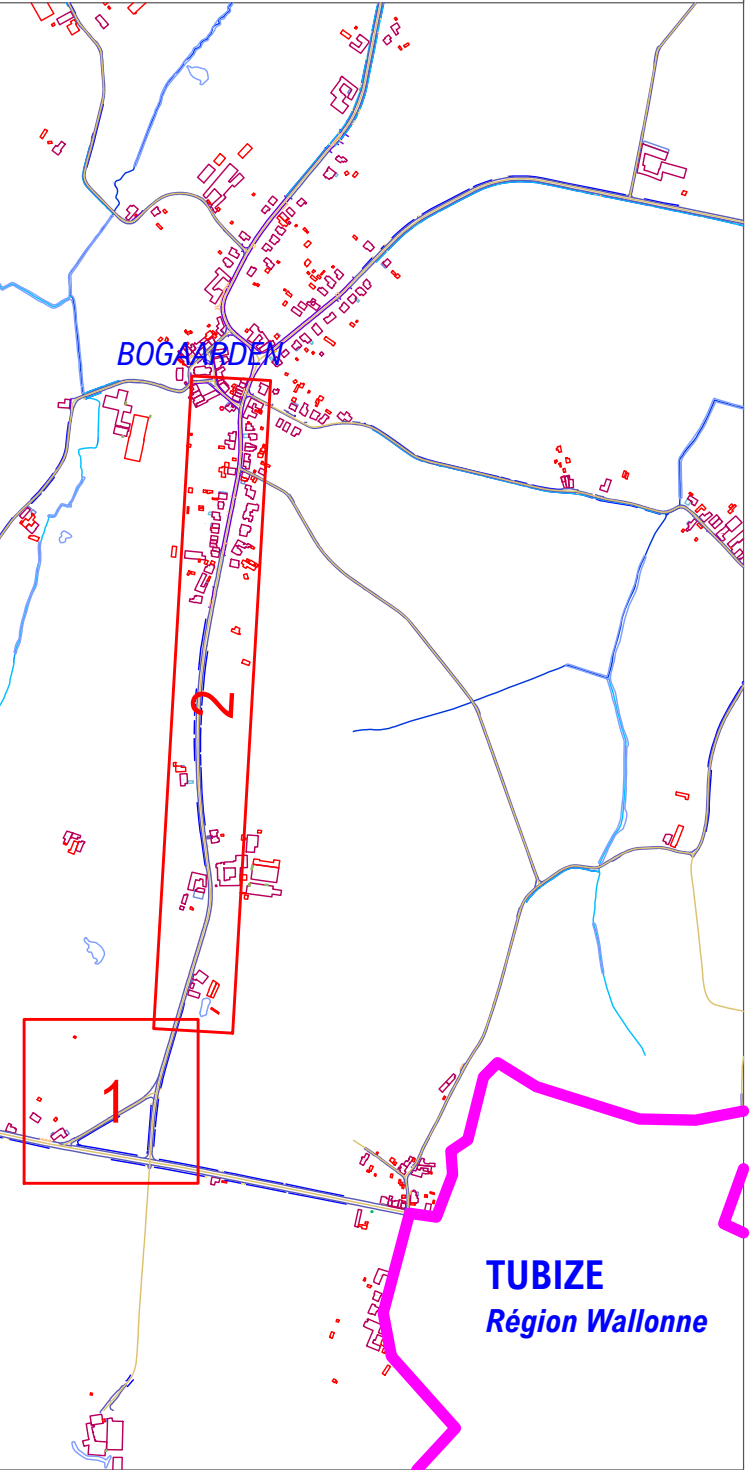
BOGAARDEN
2
1
TUBIZE
Région Wallonne

# PROVINCIE VLAAMS-BRABANT

# GEMEENTE PEPINGEN

## Molenstraat

### signalisatieplan

| OPDRACHTGEVER | ONTWERP | PROJECTGEGEVENS |
|---|---|---|
| Lokaal bestuur Pepingen<br>Ninoofsesteenweg 116<br>1670 PEPINGEN | AACON BV<br>Immerseelstraat 47<br>2160 WOMMELGEM<br><br>+32 471 959 486<br>info@aacon.be \| www.aacon.be | 16700618<br><br>Aanbrengen fietssuggestiestroken<br><br>ontwerp: Eric Aerts<br>eric.aerts@aacon.be |

**16700618_Molenstraat_BT_2_2**

| VERSIE | DATUM | WIJZIGINGEN |
|---|---|---|
| V01 | 12.01.2023 | |
| V02 | | |
| V03 | | |
| V04 | | |
| V05 | | |
| V06 | | |
| V07 | | |
| V08 | | |
| V09 | | |
| V10 | | |
| V11 | | |
| V12 | | |
| V13 | | |
| V14 | | |
| V15 | | |
| V16 | | |
| V17 | | |
| V18 | | |
| V19 | | |
| V20 | | |

| ORIËNTATIE | GOEDKEURING CBS | GOEDKEURING GR |
|---|---|---|
| | het College van Burgemeester en Schepenen,<br>zitting van:<br><br>de burgemeester, de algemeen directeur, | de Gemeenteraad,<br>zitting van:<br><br>de voorzitter, de algemeen directeur, |

Basisplan: AGIV - Grootschalig Referentiebestand Vlaanderen - schaal $\frac{1}{500}$