LEGENDE

Delen van de openbare weg
Rijbaan
Parkeervak
Fietssuggestiestrook

Wegaanhorigheden - meubilair
Paal
Paal met verkeersbord
Bushok
Overdekte fietsstalling
Bergplaats
Brandkraan
Cirkelvormig putdeksel
Vierkant putdeksel
Parkeermeter / automaat
Biggenrug

Weginrichting
Wegbaan
Vangrail
Niet afgeboorde verhoging
Verhoogde boord of kantsteen
Muur of stootband
Grens zone zwakke weggebruiker
Grens onverharde zone
Rand van de rijbaan
Spoorrail
Spoorbaan
Benedenrand verkeersplateau
Bovenrand verlaging
Gracht

Gebouwen en aanhorigheden
Administratief perceel
Hoofdgebouw
Bijgebouw
Virtuele gevel
Afdak
Loopbrug
Trap
Ingezonken garagetoegang
Verheven garagetoegang
Inrit

Kunstwerken
Overbrugging
Cabine
Watertoren
Cultuurhistorisch monument
Hoogspannings- of openbare tv-mast
Silo / opslagtank

Afbakening gebieden
Gemeentegrens
Afbakening bebouwde kom
Afbakening (woon)erf
Afbakening zone 30
Afbakening schoolomgeving
Afbakening fietszone
Afbakening zone 50
Afbakening zone C3
Afbakening zone C21
Afbakening zone C23
Afbakening zone E1
Afbakening zone E9
Afbakening voetgangerszone
Afbakening lage emissiezone
Afbakening zone luchthavengebied

Faciliteiten visuele beperking

Geleidetegel

Noppentegel

Verende tegel

Wegaanhorigheden fietsers

Fietsbeugel

CODERING VERKEERSBORDEN

Algemene staat van het verkeersbord
A. Goede staat
B. Redelijke staat - vervanging voorzien < 5j
C. Slechte staat - te verwijderen

Detail van het verkeersbord
D. Opschrift / symbool niet conform
E. Afmeting niet conform
F. Kleur of vorm niet conform
G. Kleuren / opschriften / symbool vervaagd of onleesbaar
H. Schade aan het bord
I. Bord hangt scheef of los
J. Oriëntatie van het bord niet correct

Combinatie van verkeersborden
K. Hoofdbord ontbreekt
L. Onderbord ontbreekt
M. Onderbord niet voorzien bij hoofdbord
N. Combinatie niet voorzien
O. Onderlinge hiërarchie niet gerespecteerd

Steun of staander
P. Steun / staander niet conforme kleur
Q. Steun / staander beschadigd
R. Steun / staander scheef

Opstelling
S. Hinderlijk opgesteld - minimumhoogte
T. Hinderlijk opgesteld - plaatskeuze
U. Foutieve plaatsingsafstand
V. Slecht zichtbaar

Evaluatie algemeen
W. Correct geplaatst
X. Overbodig
Y. Verboden te gebruiken

Acties tijdelijke omstandigheden
Z. Afdekken / draaien / tijdelijk verwijderen

Kleurcodes verkeerstekens (VKT) en opschriften labels
☐ VKT - bestaande toestand - verwijzing opstelling
🟩 VKT te behouden - verwijzing opstelling BT
🟥 VKT te verwijderen - verwijzing meetstaat
🟨 VKT nieuw te plaatsen - verwijzing meetstaat
🟧 VKT te wijzigen - verwijzing meetstaat

Overdruk X
Rood: verkeersbord of paal te verwijderen
Oranje: af te dekken, draaien of tijdelijk verwijderen

VERKEERSLICHTEN SYMBOLEN

Seinpaal
Boogpaal 3,5m
Boogpaal 7,5m
Galgpaal
Portaal
Lantaarn 300 vtgn
Lantaarn 200 vtgn
Lantaarn 200 vtgn + herhalingslicht op ooghoogte
Voetgangerslicht
Lantaarn 200 voor fietsers
Lantaarn 200 voor fietsers + herhalingslicht op ooghoogte
Drukknop
Lichtnagel
Inwendig verlichte kegel
Inwendig verlichte kegel met verkeersbord
Inwendig verlicht verkeersbord
Prefab verkeerseiland
Lus met verhoogde gevoeligheid voor motorrijders
Lus voor voertuigen
Detectie voor stilstaande voertuigen
Videodetectie
Selectieve lus
Lus rood licht camera
RLC Rood licht camera

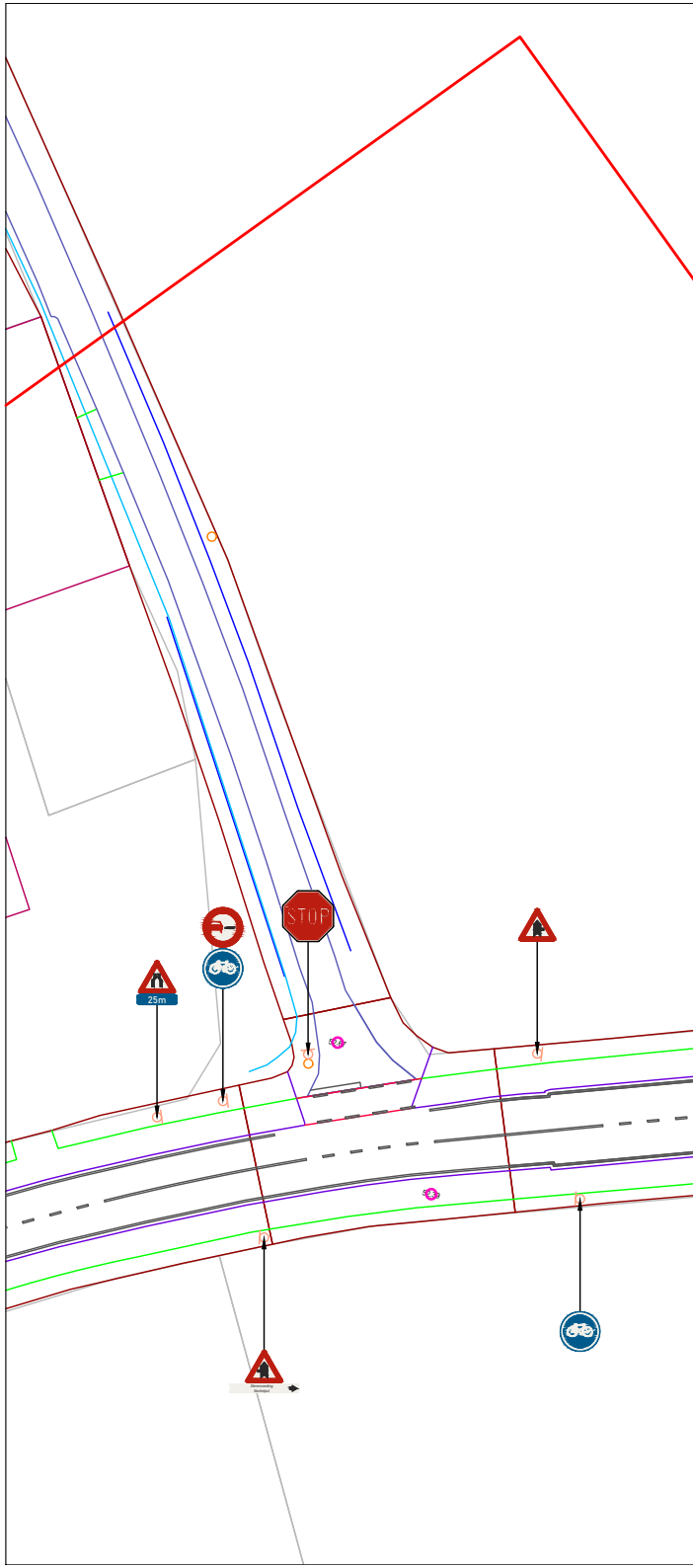

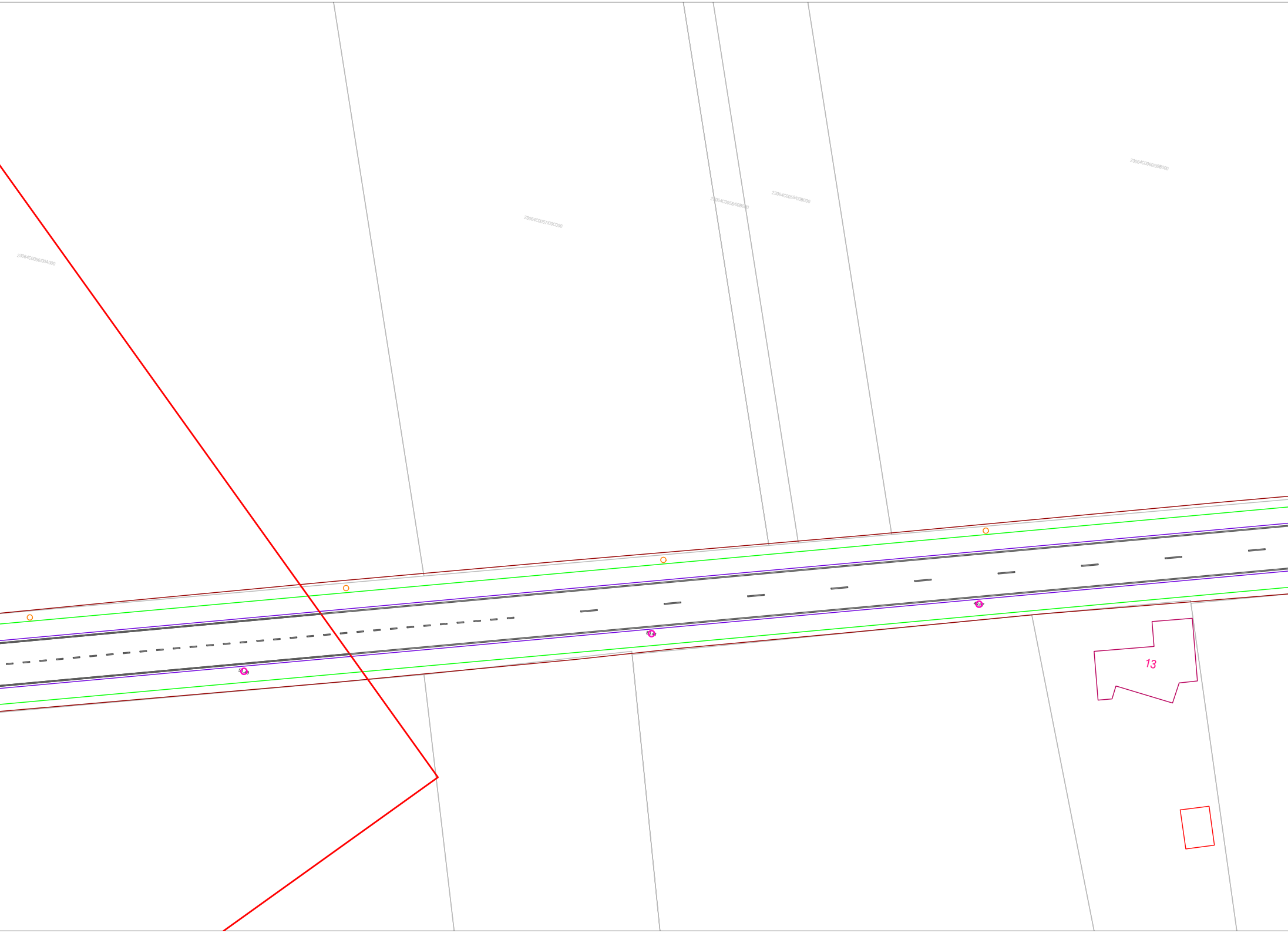
23064C0056/00A000
23064C0057/00C000
23064C0058/00B000
23064C0059/00B000
23064C0060/00B000
13

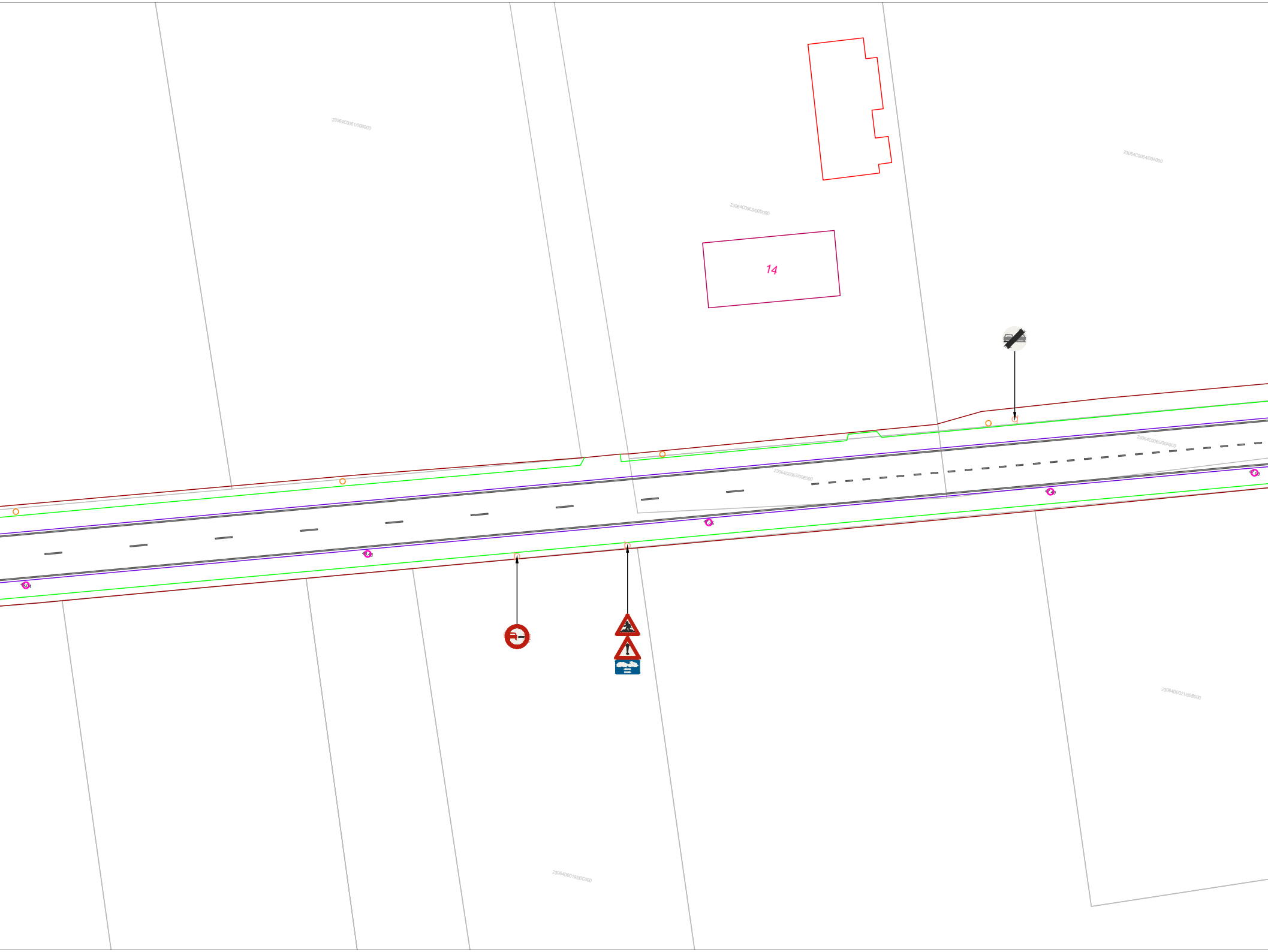
23064C0061/00B000
23064C0063/00D000
14
23064C0064/00A000
23064C0063/00E000
23064C0065/00A000
23064D0021/00B000
23064D0019/00C000

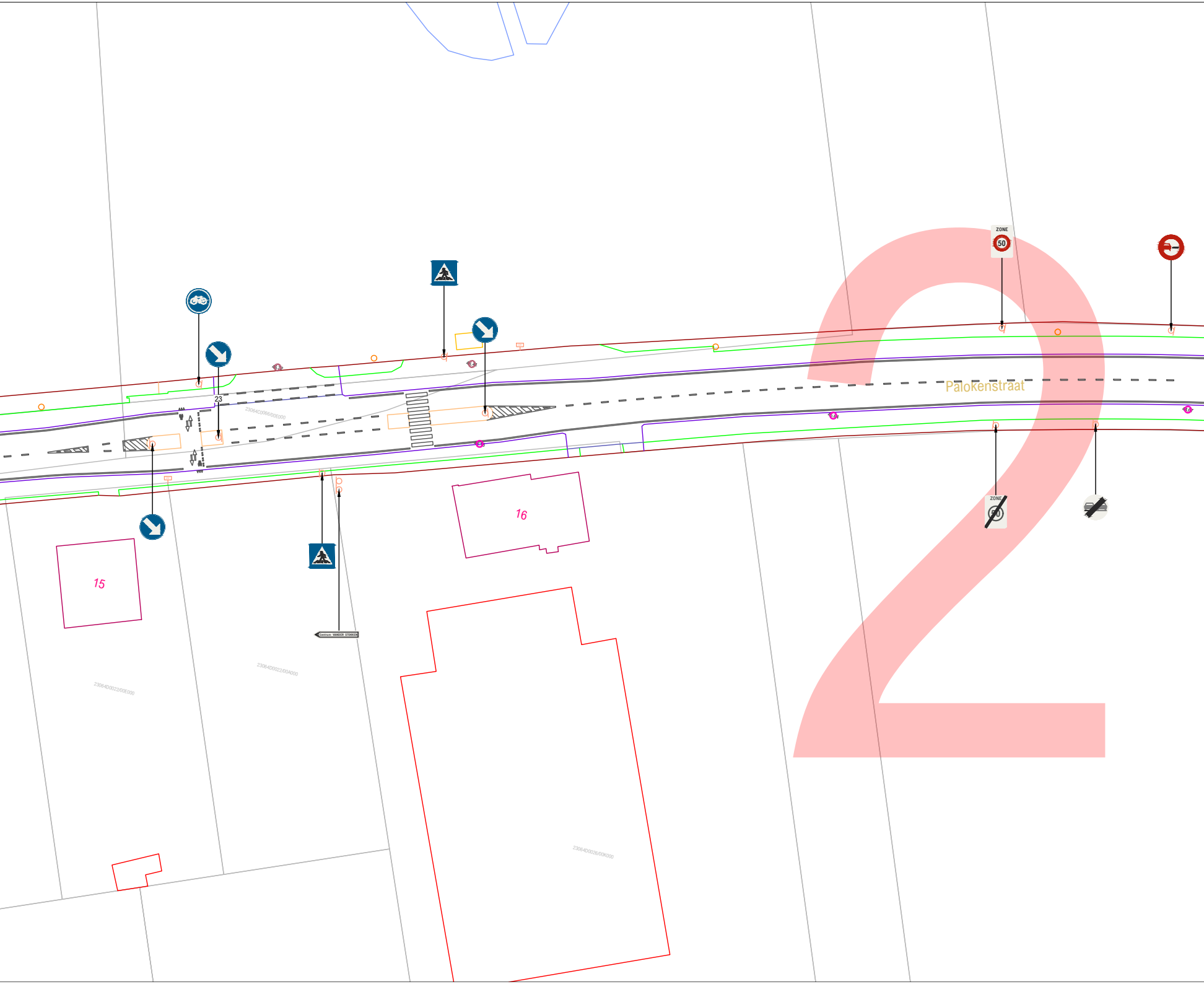
ZONE
50
23
23064C0066/00E000
Palokenstraat
16
15
Centrum VANDER STOKKEN
23064D0022/00E000
23064D0022/00A000
23064D0026/00K000
ZONE
50
2

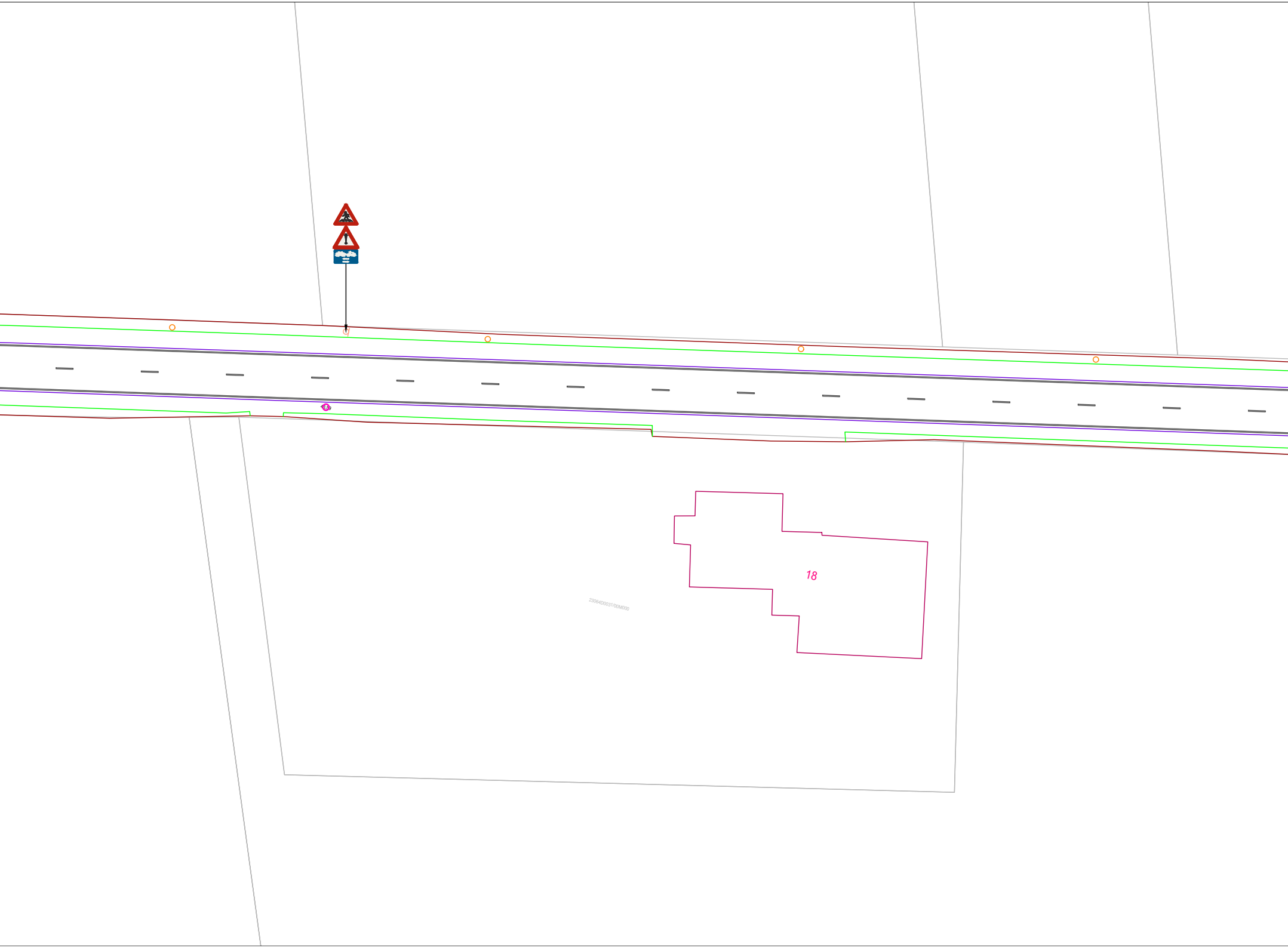
18
23064D0031/00M000

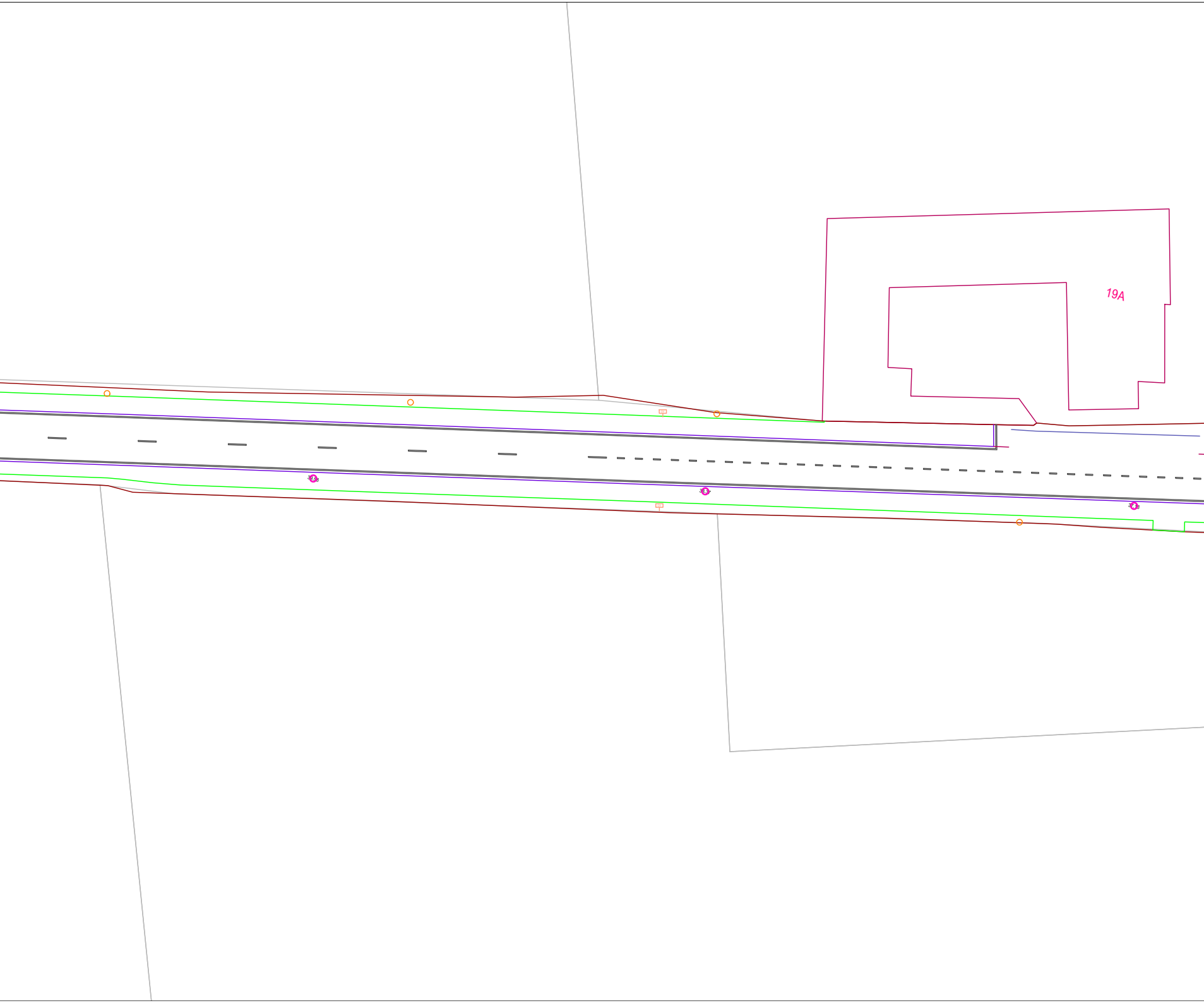

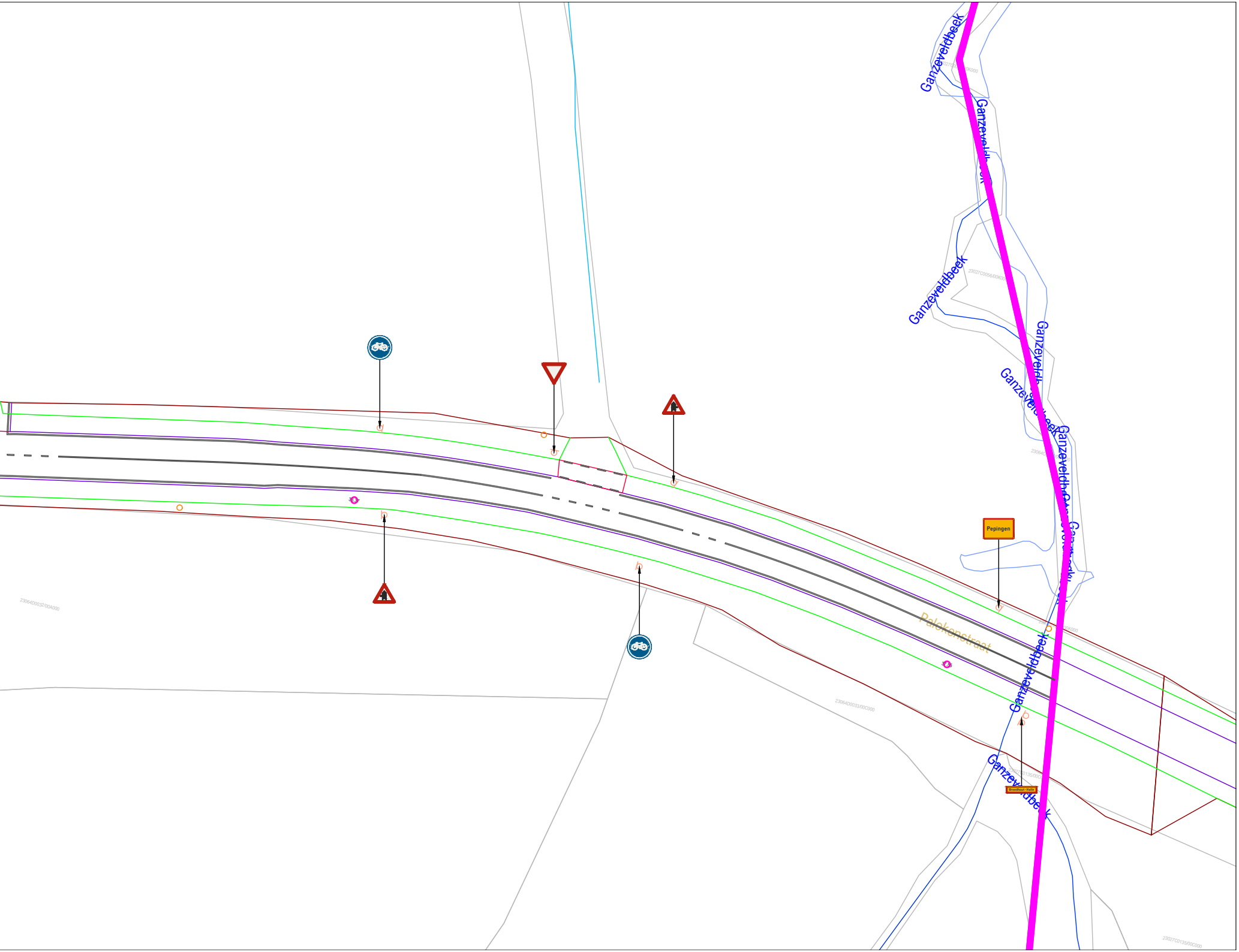
Ganzeveldbeek
Ganzeveldbeek
Ganzeveldbeek
Ganzeveldbeek
Ganzeveldbeek
Ganzeveldbeek
Ganzeveldbeek
Ganzeveldbeek
23027C0056/00K000
Pepingen
Palokenstraat
Breedhout - Halle
23064D0032/00A000
23064D0033/00C000
23027C0135/00C000
23027C0135/00C000

LIGGINGSPLAN $\frac{1}{10000}$

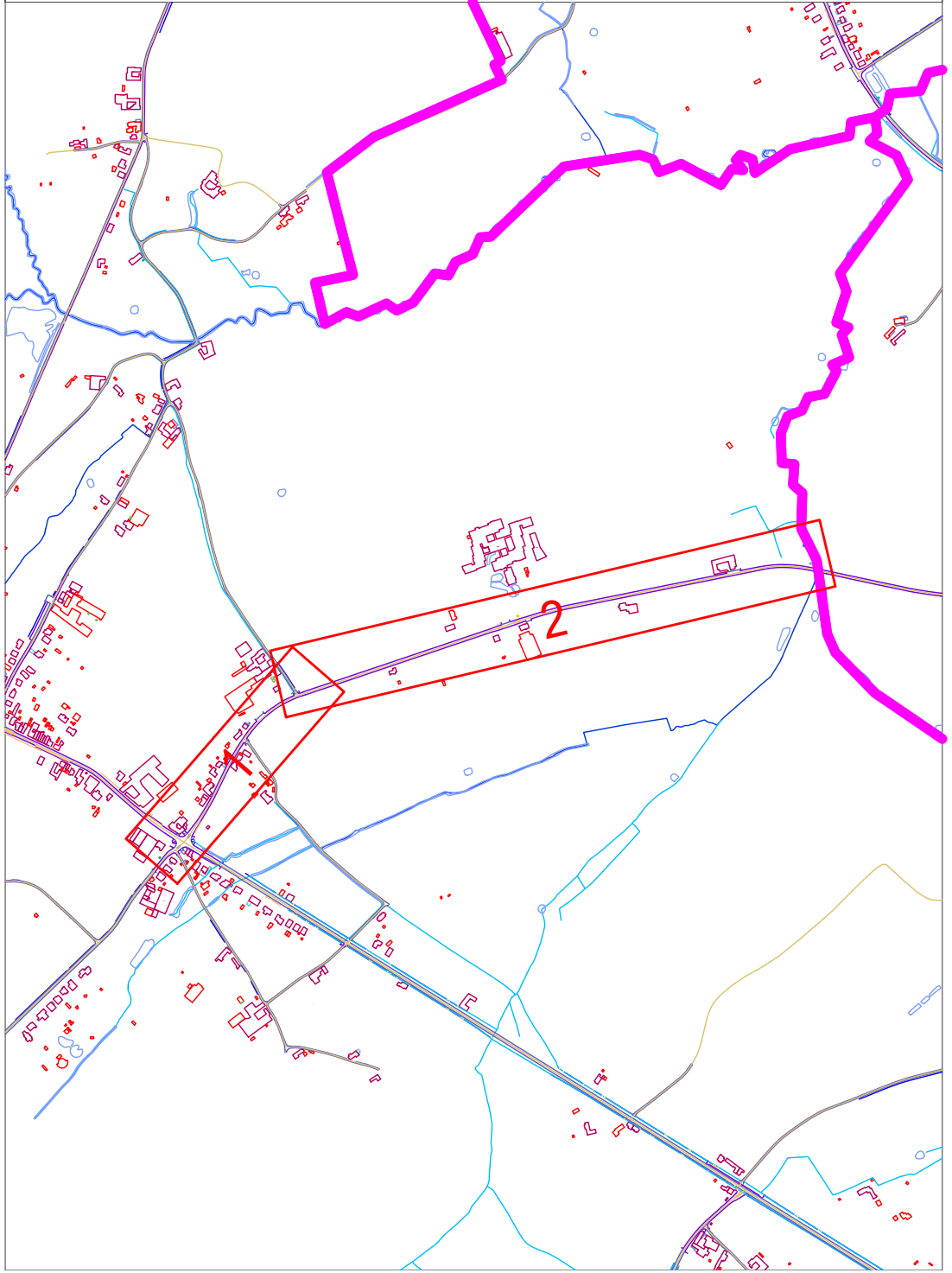

PROVINCIE VLAAMS-BRABANT

GEMEENTE PEPINGEN

Palokenstraat

signalisatieplan

OPDRACHTGEVER

Lokaal bestuur Pepingen
Ninoofsesteenweg 116
1670 PEPINGEN

ONTWERP

AACON BV
Immerseelstraat 47
2160 WOMMELGEM

+32 471 959 486
info@aacon.be | www.aacon.be

PROJECTGEGEVENS

uitbreiding zone 50

ontwerp: Eric Aerts
eric.aerts@aacon.be

16700647_Palokenstraat_OT_2_2		
VERSIE	**DATUM**	**WIJZIGINGEN**
V01	15.02.2023	
V02		
V03		
V04		
V05		
V06		
V07		
V08		
V09		
V10		
V11		
V12		
V13		
V14		
V15		
V16		
V17		
V18		
V19		
V20		

ORIËNTATIE

GOEDKEURING CBS

het College van Burgemeester en Schepenen,
zitting van:

de burgemeester, de algemeen directeur,

GOEDKEURING GR

de Gemeenteraad,
zitting van:

de voorzitter, de algemeen directeur,

Basisplan: AGIV - Grootschalig Referentiebestand Vlaanderen - schaal $\frac{1}{500}$