LEGENDE

Delen van de openbare weg
- Rijbaan
- Parkeervak
- Fietssuggestiestrook

Wegaanhorigheden - meubilair
- Paal
- Paal met verkeersbord
- Bushok
- Overdekte fietsstalling
- Bergplaats
- Brandkraan
- Cirkelvormig putdeksel
- Vierkant putdeksel
- Parkeermeter / automaat
- Biggenrug

Weginrichting
- Wegbaan
- Vangrail
- Niet afgeboorde verhoging
- Verhoogde boord of kantsteen
- Muur of stootband
- Grens zone zwakke weggebruiker
- Grens onverharde zone
- Rand van de rijbaan
- Spoorrail
- Spoorbaan
- Benedenrand verkeersplateau
- Bovenrand verlaging
- Gracht

Gebouwen en aanhorigheden
- Administratief perceel
- Hoofdgebouw
- Bijgebouw
- Virtuele gevel
- Afdak
- Loopbrug
- Trap
- Ingezonken garagetoegang
- Verheven garagetoegang
- Inrit

Kunstwerken
- Overbrugging
- Cabine
- Watertoren
- Cultuurhistorisch monument
- Hoogspannings- of openbare tv-mast
- Silo / opslagtank

Afbakening gebieden
- Gemeentegrens
- Afbakening bebouwde kom
- Afbakening (woon)erf
- Afbakening zone 30
- Afbakening schoolomgeving
- Afbakening fietszone
- Afbakening zone 50
- Afbakening zone C3
- Afbakening zone C21
- Afbakening zone C23
- Afbakening zone E1
- Afbakening zone E9
- Afbakening voetgangerszone
- Afbakening lage emissiezone
- Afbakening zone luchthavengebied

Faciliteiten visuele beperking
- Geleidetegel
- Noppentegel
- Verende tegel

Wegaanhorigheden fietsers
- Fietsbeugel

CODERING VERKEERSBORDEN

Algemene staat van het verkeersbord
A. Goede staat
B. Redelijke staat - vervanging voorzien < 5j
C. Slechte staat - te verwijderen

Detail van het verkeersbord
D. Opschrift / symbool niet conform
E. Afmeting niet conform
F. Kleur of vorm niet conform
G. Kleuren / opschriften / symbool vervaagd of onleesbaar
H. Schade aan het bord
I. Bord hangt scheef of los
J. Oriëntatie van het bord niet correct

Combinatie van verkeersborden
K. Hoofdbord ontbreekt
L. Onderbord ontbreekt
M. Onderbord niet voorzien bij hoofdbord
N. Combinatie niet voorzien
O. Onderlinge hiërarchie niet gerespecteerd

Steun of staander
P. Steun / staander niet conforme kleur
Q. Steun / staander beschadigd
R. Steun / staander scheef

Opstelling
S. Hinderlijk opgesteld - minimumhoogte
T. Hinderlijk opgesteld - plaatskeuze
U. Foutieve plaatsingsafstand
V. Slecht zichtbaar

Evaluatie algemeen
W. Correct geplaatst
X. Overbodig
Y. Verboden te gebruiken

Acties tijdelijke omstandigheden
Z. Afdekken / draaien / tijdelijk verwijderen

Kleurcodes verkeerstekens (VKT) en opschriften labels
- ⬜ VKT - bestaande toestand - verwijzing opstelling
- 🟩 VKT te behouden - verwijzing opstelling BT
- 🟥 VKT te verwijderen - verwijzing meetstaat
- 🟨 VKT nieuw te plaatsen - verwijzing meetstaat
- 🟧 VKT te wijzigen - verwijzing meetstaat

Overdruk X
Rood: verkeersbord of paal te verwijderen
Oranje: af te dekken, draaien of tijdelijk verwijderen

VERKEERSLICHTEN SYMBOLEN
- Seinpaal
- Boogpaal 3,5m
- Boogpaal 7,5m
- Galgpaal
- Portaal
- Lantaarn 300 vtgn
- Lantaarn 200 vtgn
- Lantaarn 200 vtgn + herhalingslicht op ooghoogte
- Voetgangerslicht
- Lantaarn 200 voor fietsers
- Lantaarn 200 voor fietsers + herhalingslicht op ooghoogte
- Drukknop
- Lichtnagel
- Inwendig verlichte kegel
- Inwendig verlichte kegel met verkeersbord
- Inwendig verlicht verkeersbord
- Prefab verkeerseiland
- Lus met verhoogde gevoeligheid voor motorrijders
- Lus voor voertuigen
- Detectie voor stilstaande voertuigen
- Videodetectie
- Selectieve lus
- Lus rood licht camera
- RLC Rood licht camera

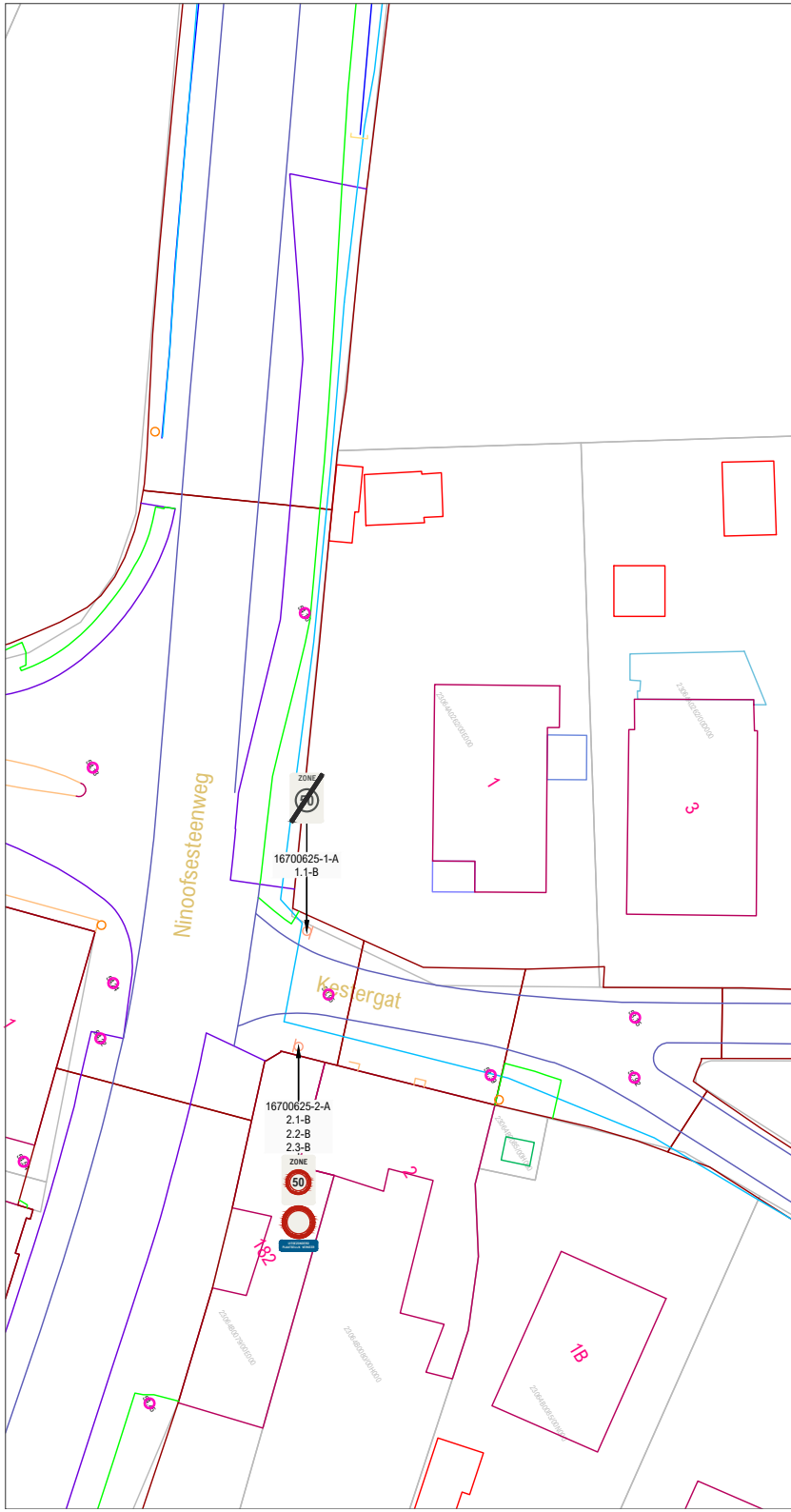
Ninoofsesteenweg
Kestergat
ZONE 50
16700625-1-A
1.1-B
16700625-2-A
2.1-B
2.2-B
2.3-B
ZONE
50
1
3
2
1B

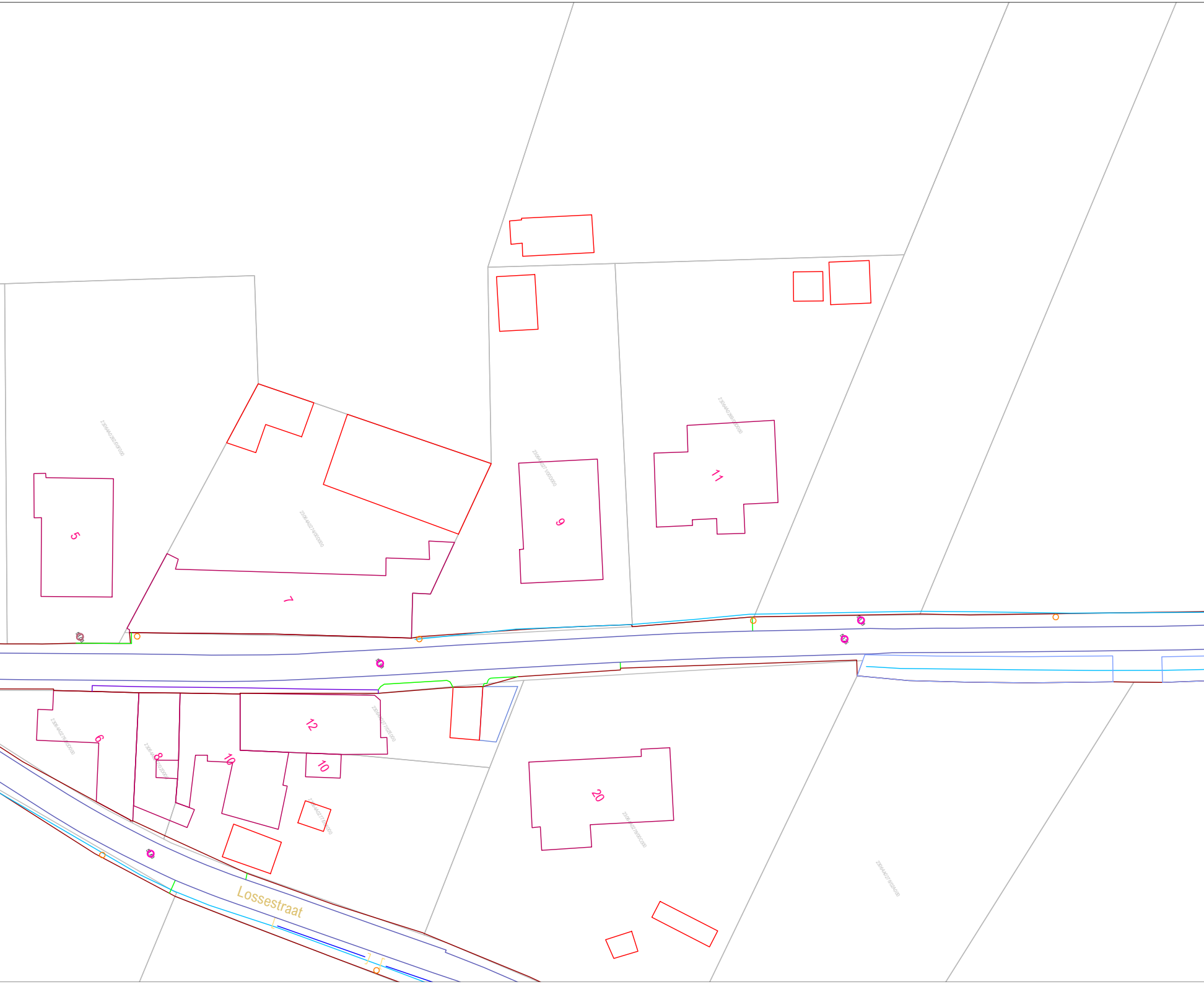
5
7
9
11
6
8
10
12
10
20
Lossestraat


23064A0280/00A000
23064A0281/00A000
Kestergat
23064A0143/00H000
23064A0147/00H000

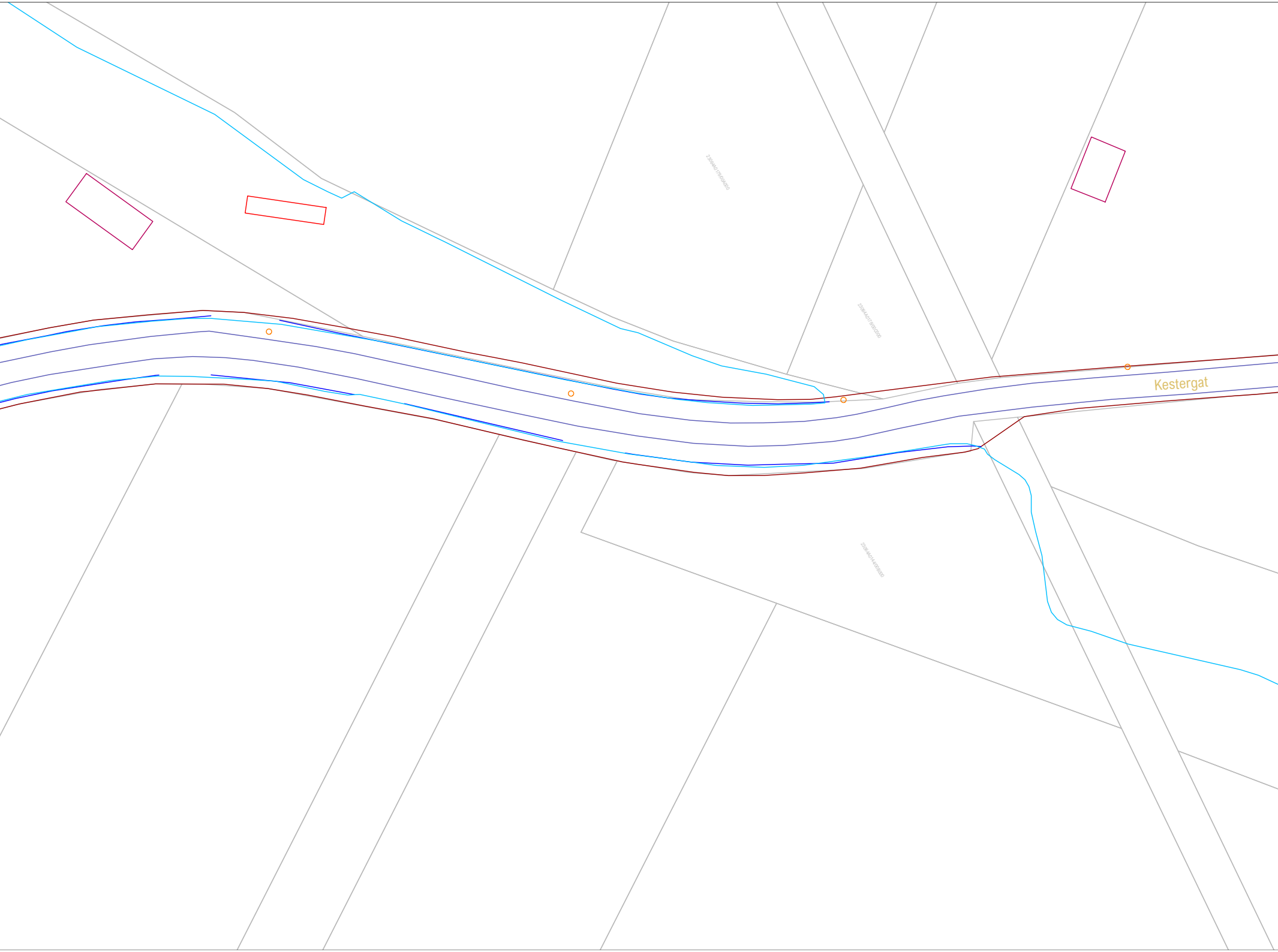
23064A0179/00400
23064A0178/00000
Kestergat
23064A0144/00800

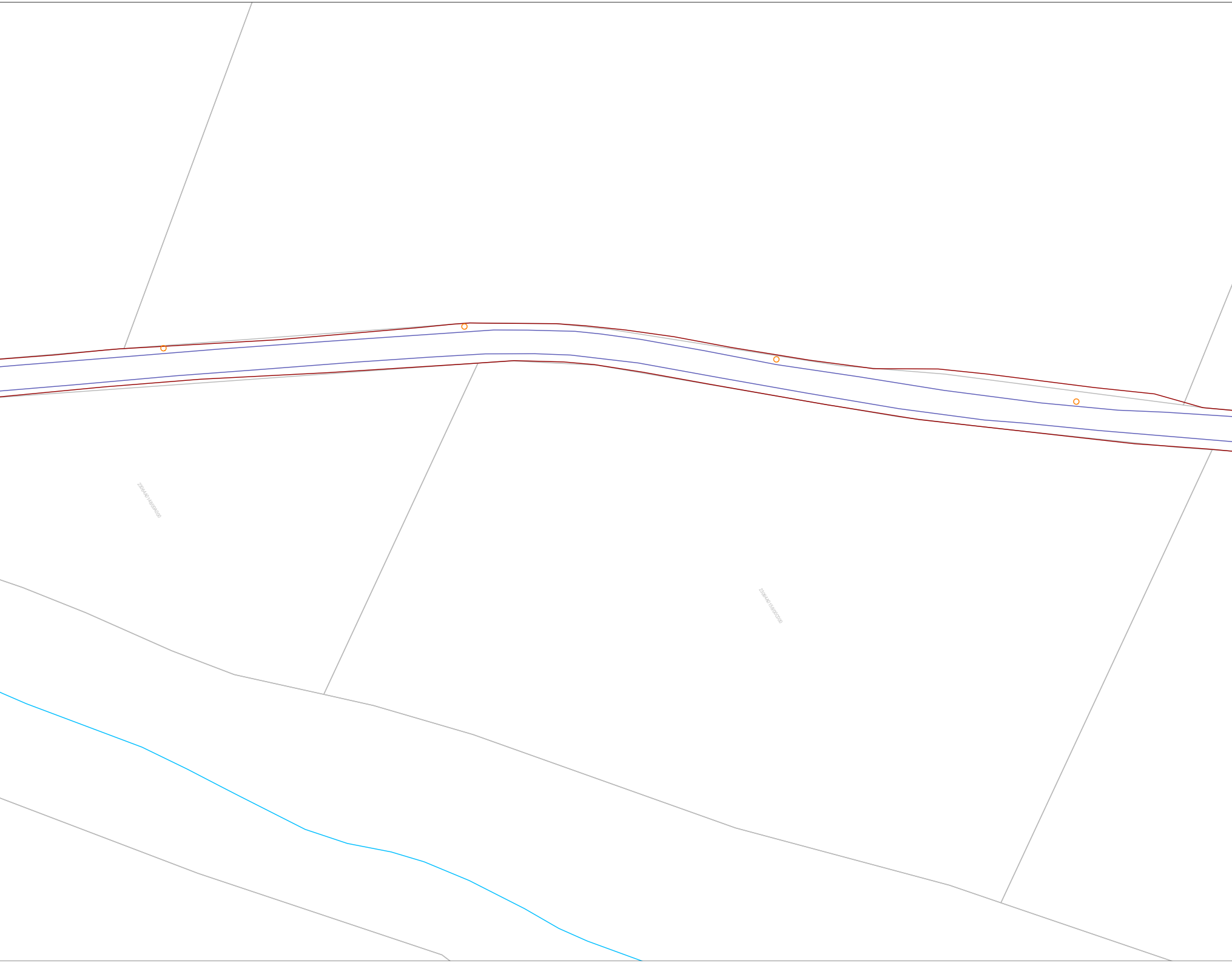

23064A0148/00A000
23064A0158/000000

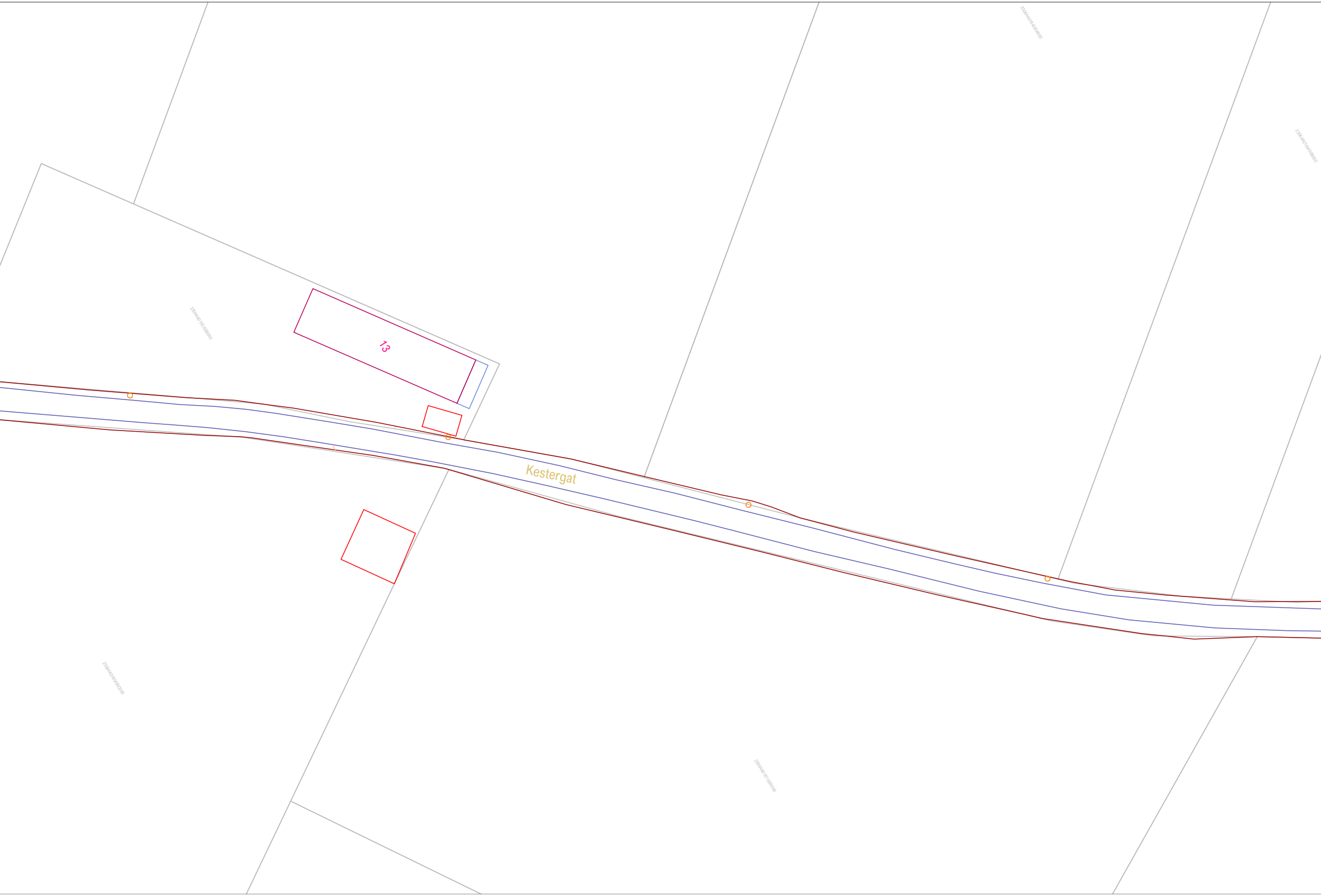
23064A016400A000
23064A016400B000
23064A015500B000
13
Kestergat
23064A016000C000
23064A016100A000

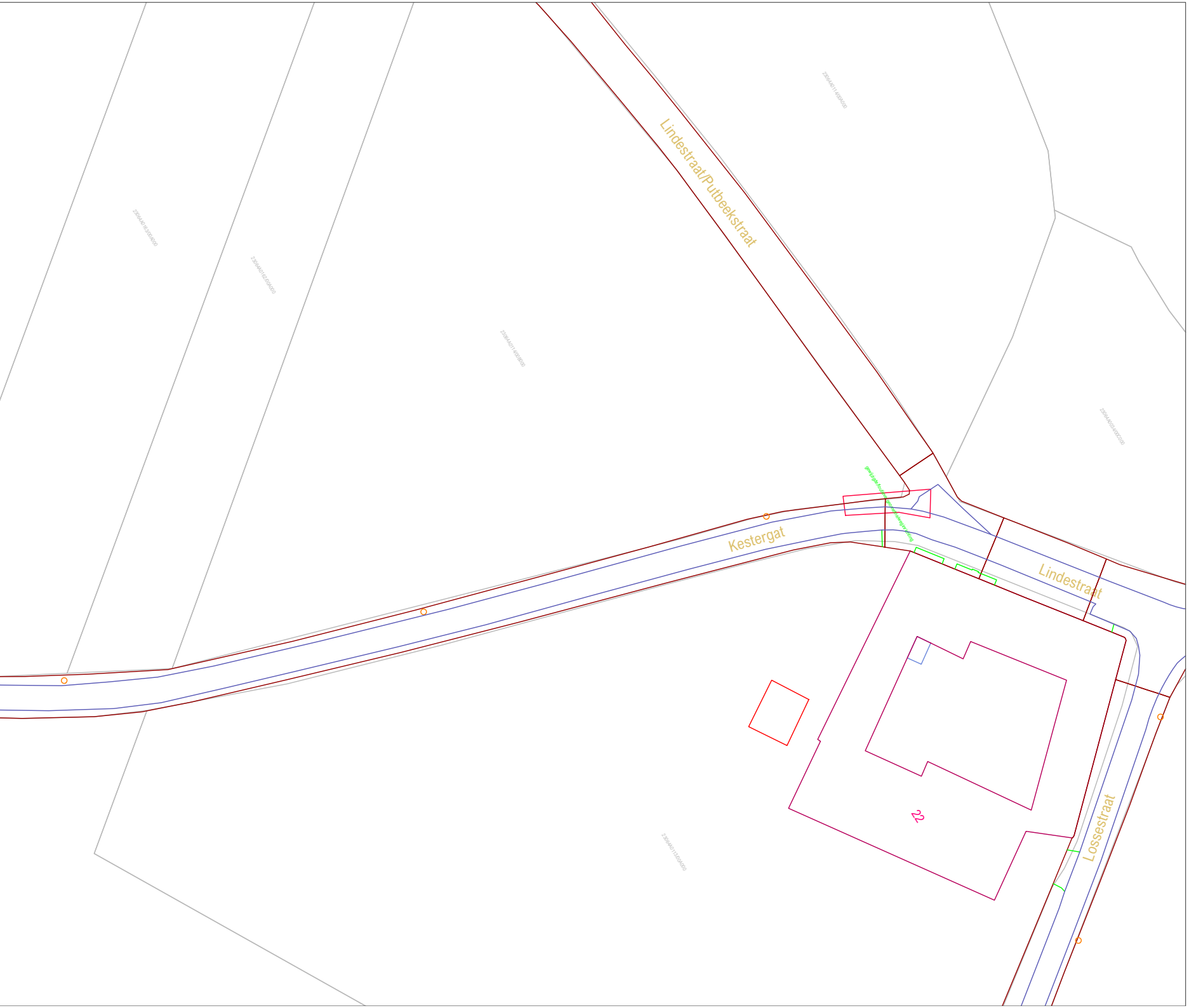
Lindestraat/Putbeekstraat
23064A0114/00A000
23064A0103/00A000
23064A0102/00A000
23064A0114/00B000
23064A0034/00C000
gewijzigde rooilijn geometrie weg in richting
Kestergat
Lindestraat
22
Lossestraat
23064A0113/00A000

LIGGINGSPLAN $\frac{1}{10000}$

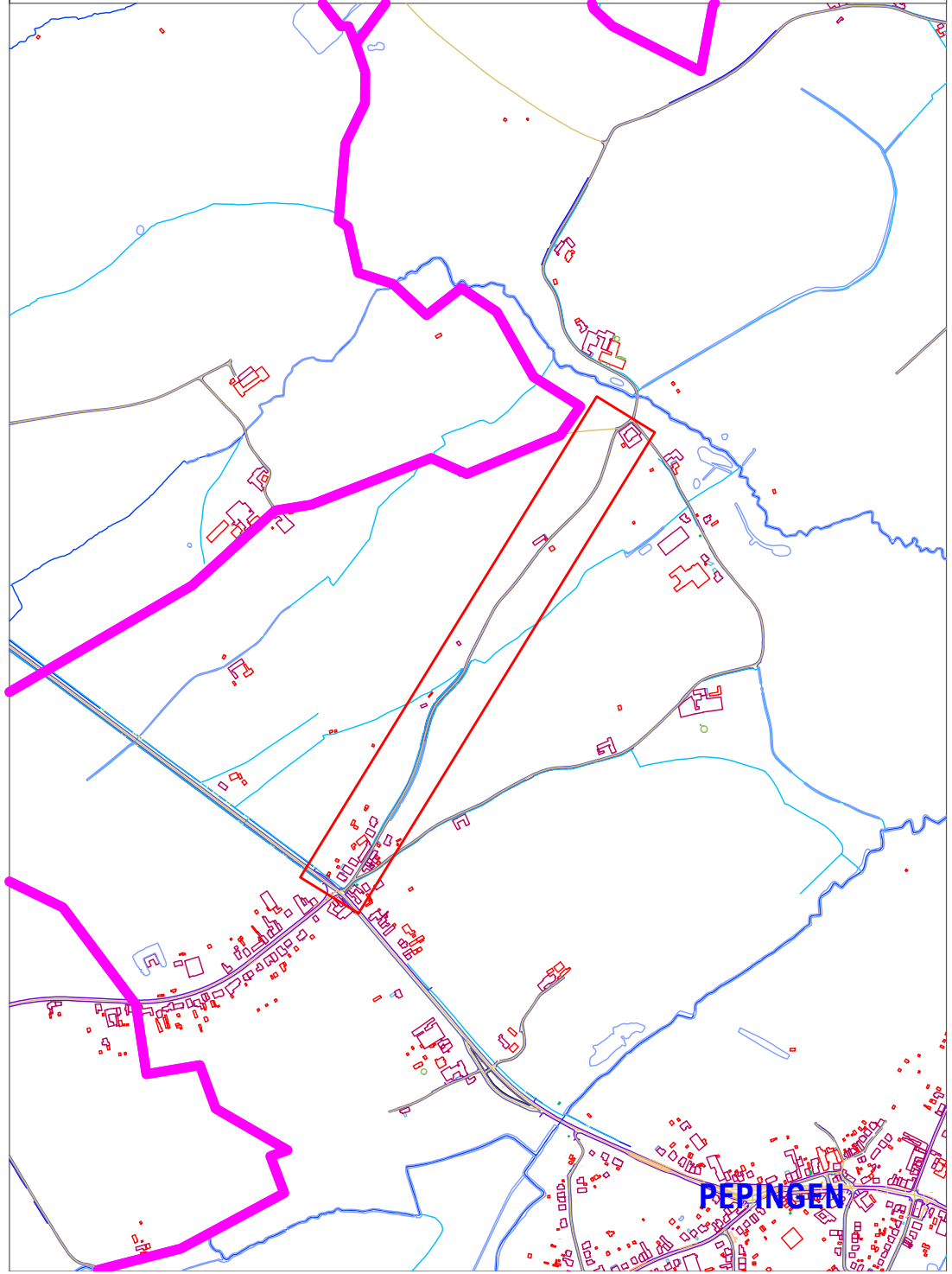

PROVINCIE VLAAMS-BRABANT

GEMEENTE PEPINGEN

Kestergat

signalisatieplan

OPDRACHTGEVER	ONTWERP	PROJECTGEGEVENS
Lokaal bestuur Pepingen Ninoofsesteenweg 116 1670 PEPINGEN	AACON Immerseelstraat 47 2160 WOMMELGEM +32 471 959 486 info@aacon.be | www.aacon.be	16700625 Invoeren fietszone ontwerp: Eric Aerts eric.aerts@aacon.be

16700625_Kestergat_BT

VERSIE	DATUM	WIJZIGINGEN
V01	08.12.2022	
V02		
V03		
V04		
V05		
V06		
V07		
V08		
V09		
V10		
V11		
V12		
V13		
V14		
V15		
V16		
V17		
V18		
V19		
V20		

ORIËNTATIE	GOEDKEURING CBS	GOEDKEURING GR
	het College van Burgemeester en Schepenen, zitting van: de burgemeester, de algemeen directeur,	de Gemeenteraad, zitting van: de voorzitter, de algemeen directeur,

Basisplan: AGIV - Grootschalig Referentiebestand Vlaanderen - schaal $\frac{1}{500}$